











Legenda

-  Confine comunale
-  Parco del Ticino
-  Zone S.I.C.
-  Zone Z.P.S.
-  Rete ferroviaria
-  Autostrade
-  Altre strade
-  Rete ciclabile
-  Fiumi

Comune di Ozzero
(Provincia di Milano)

PIANO DI GOVERNO DEL TERRITORIO
ai sensi della Legge Regionale per il Governo del Territorio 11 Marzo 2005 n° 12
DOCUMENTO DI PIANO
Documenti per la consultazione ai sensi dell'art. 13 comma 3 L.R. 12/2005

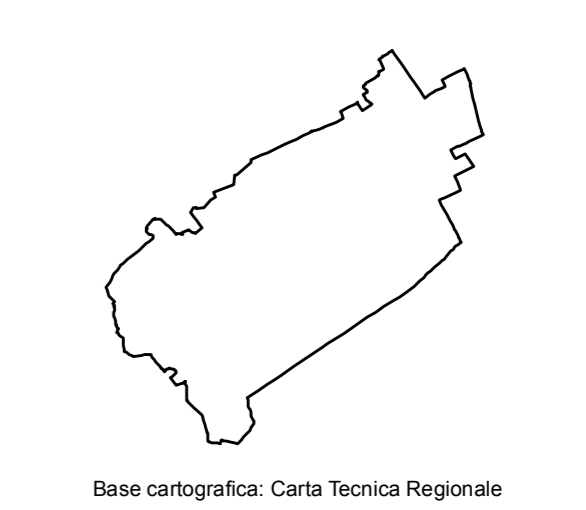


Il Sindaco
Chiodini Wilile

Il Segretario
Dott. Pepe Paolo

Il Responsabile del procedimento
Geom. Barrella Roberto

| | | |
|--|---|---|
| Coordinatore ed estensore del P.G.T. Arch. Giuseppe Barra | Collaboratori estensori del Piano Arch. Meroni Laura Arch. Panzini Manuela Plan. Molinari Alessandro | Adottato Parere di Compatibilità P.T.C.P. Approvato |
| Referente scientifico V.A.S. Arch. Giorgio Baldiszone | | |



ELABORATO
ESTRATTI ELABORATI P.T.C.P.
SISTEMA INFRASTRUTTURALE

SCALA: 1:10.000

DATA: GENNAIO 2009
AGGIORNAMENTO:
NOVEMBRE 2009

TAVOLA
N° D.P.A.1.1

Base cartografica: Carta Tecnica Regionale