
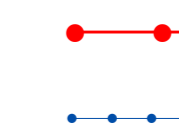





**Legenda**

-  Confine comunale
-  Rete fognaria
-  Rete acquedotto
-  Rete gas

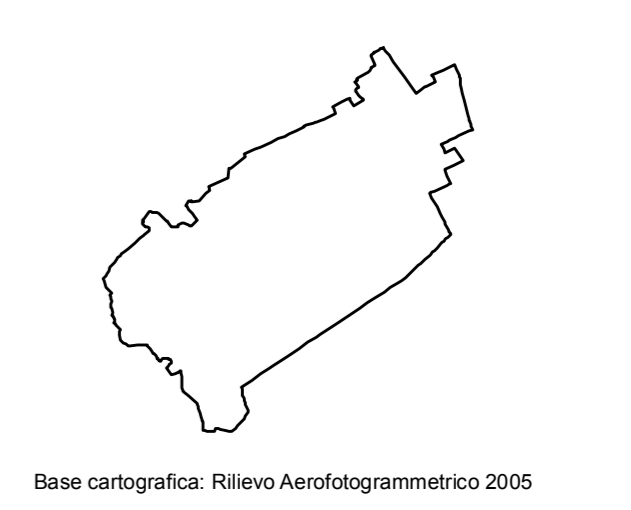
**Comune di Ozzero**  
(Provincia di Milano)

**PIANO DI GOVERNO DEL TERRITORIO**  
ai sensi della Legge Regionale per il Governo del Territorio 11 Marzo 2005 n° 12  
**DOCUMENTO DI PIANO**  
Documenti per la consultazione ai sensi dell'art. 13 comma 3 L.R. 12/2005



*Il Sindaco* Chioldini Willie  
*Il Segretario* Dott. Pepe Paolo  
*Il Responsabile del procedimento* Geom. Barrella Roberto

Coordinatore ed estensore del P.G.T. <b>Arch. Giuseppe Barra</b> Referente scientifico V.A.S. <b>Arch. Giorgio Baldizzone</b>	Collaboratori estensori del Piano Arch. Meroni Laura Pian. Molinari Alessandro	Adottato ..... Parere di Compatibilità P.T.C.P. ..... Approvato .....
--	--	--



**ELABORATO**  
**STATO DI FATTO**  
**RETI TECNICHE**  
SCALA: 1:5.000  
DATA: GENNAIO 2009  
AGGIORNAMENTO: NOVEMBRE 2009  
TAVOLA  
N° DP  
B 3

Base cartografica: Rilievo Aerofotogrammetrico 2005