SISTEMA INSEDIATIVO

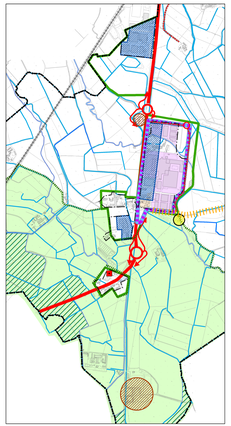

Confine comunale
Tessuto edilizio consolidato
Zone S.I.C.
Z.P.S.
Perimetro Parco Naturale
Perimetro Zona I.C.
Centro Storico
Commerciale
Produttivo
Residenziale
Servizi
Riqualificazione e completamento del tessuto produttivo con servizi e accessibilità
Valorizzazione asse commerciale
Recupero e trasformazione insediamenti dismessi
Recupero e trasformazione insediamenti dismessi e creazione struttura per servizi socio-sanitari
Industria a Rischio incidente rilevante
Reticolo idrografico principale
Ferrovia
Interventi viabilità
Nuovo Tratto
Riqualificazione
Interventi di riqualificazione S.S.n°494

SCALA: 1:10.000

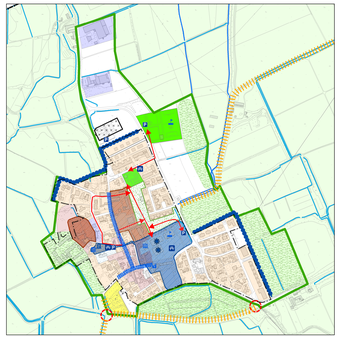

SCALA: 1:5.000

Confine comunale
Perimetro Zona I.C.
Parco del Ticino
Tessuto urbano consolidato
Centro Storico
Commerciale
Produttivo
Residenziale
Servizi
Polo centrale dei Servizi
Aree da riqualificare e valorizzare (Cascine dismesse, Castello, Palazzo Centurione
Riqualificazione area e trasformazione insediativa
Centri sportivi
Ampliamento area attrezzature sportive nel verde
Area a servizi nel verde
Riqualificazione porta di accesso Sud
Fascia perurbana di tutela paesistico-ambientale
Assi commerciali
Fronti chiusi e contenuti
Municipio
Scuola
Area verde attrezzata
Banca
Luogo di culto
Posta
Attrezzature sportive
Parcheggio
Interventi viabilità
Riqualificazione
Riqualificazione svincoli
Collegamenti ciclo-pedonali di progetto
Area cimiteriale
Reticolo idrografico principale

SISTEMA AMBIENTALE

SCALA: 1:10.000

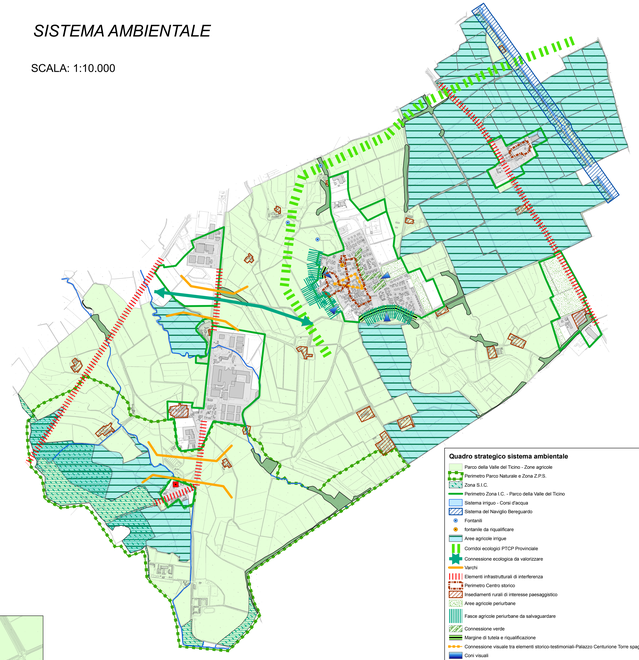

Quadro strategico sistema ambientale
Parco della Valle del Ticino - Zone agricole
Perimetro Parco Naturale e Zona Z.P.S.
Zona S.I.C.
Perimetro Zona I.C. - Parco della Valle del Ticino
Sistema irriguo - Corsi d'acqua
Sistema del Navigliio Bereguardo
Fontanili
fontanile da riqualificare
Aree agricole irrigue
Corridor ecologici PTCP Provinciale
Connessione ecologica da valorizzare
Varchi
Elementi infrastrutturali di interferenza
Perimetro Centro storico
Insediamenti rurali di interesse paesaggistico
Aree agricole perurbane
Fasce agricole perurbane da salvaguardare
Connessione verde
Margine di tutela e riqualificazione
Connessione visuale tra elementi storico-testimoniali-Palazzo Centurione Torre spagnola Castello
Coni visuali
Industria a Rischio incidente rilevante

SISTEMA DEI SERVIZI

SCALA: 1:10.000

Legenda
Zona S.I.C.
Perimetro Parco Naturale e Zona Z.P.S.
Parco della Valle del Ticino
Perimetro Centro storico
Tessuto urbano consolidato
Servizi comunali - Esistenti
Istruzione
Luoghi di Culto
Parcheggi
Parcheggi Commerciale
Parcheggi Produttivo
Servizi Amministrativi
Servizi Civici
Servizi Educativi
Attrezzature sportive
Verde pubblico
Servizi di progetto
Potenziamento aree servizi
Connessione ecologica da valorizzare
Corridoi ecologici PTCP Provinciale
Viabilità - Interventi di riqualificazione S.S. n° 494
Rete ciclabile di progetto

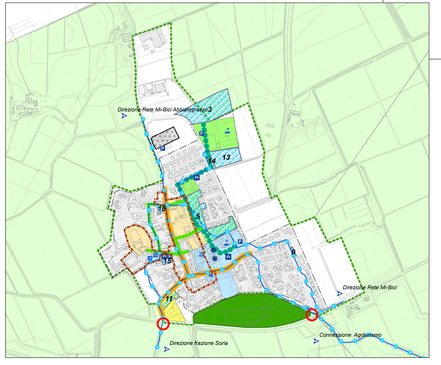

SCALA: 1:5.000

Parco del Ticino
Perimetro Zona I.C.
Perimetro Centro storico
Tessuto edilizio consolidato
Polo centrale dei Servizi
Aree da riqualificare e valorizzare
Centri sportivi
Area a servizi nel verde
Area naturale da riqualificare
Riqualificazione porta di accesso Sud
Principali assi di mobilità interna
Area cimiteriale
Potenziamento aree servizi
Municipio
Scuola
Area verde attrezzata
Banca
Luogo di culto
Posta
Attrezzature sportive
Parcheggio
Asse connessione primaria urbana a verde
Connessione secondaria
Rete ciclabile di progetto
Riqualificazione svincoli

ELENCO INTERVENTI

1) AMPLIAMENTO CENTRO SPORTIVO
2)RIQUALIFICAZIONE AREA FONTANILE
3)POTENZIAMENTO POLO SCOLASTICO
4)RIQUALIFICAZIONE PORTA DI ACCESSO SUD
5)RIQUALIFICAZIONE AREA EX-ASILO
6)RIQUALIFICAZIONE AREA - CREAZIONE PIAZZA MERCATO, PUNTO INFORMAZIONI AREA CAMPER

Comune di Ozzero

(Provincia di Milano)

PIANO DI GOVERNO DEL TERRITORIO

ai sensi della Legge Regionale per il Governo del Territorio 11 Marzo 2005 n° 12

DOCUMENTO DI PIANO

ELABORATI MODIFICATI A SEGUITO ACCOGLIMENTO OSSERVAZIONI

Il Sindaco	*Il Segretario*	*Il Responsabile del procedimento*
Chiodini Willie	**Dott. Pepe Paolo**	**Geom. Barrella Roberto**

Coordinatore ed estensore del P.G.T.
Arch. Giuseppe Barra
Referente scientifico V.A.S.
Arch. Giorgio Baldizzone

Collaboratori estensori del Piano
Arch. Meroni Laura
Arch. Panzini Manuela
Pian. Molinari Alessandro

Adottato ___/___/___
Parere di Compatibilità P.T.C.P. ___/___/___
Approvato ___/___/___

Base cartografica: Rilievo Aerofotogrammetrico 2005

ELABORATO
STRATEGIE PER IL GOVERNO DEL TERRITORIO

SCALA: 1:5.000

DATA: MARZO 2011
AGGIORNAMENTO: SETTEMBRE 2011

TAVOLA
N° DP
C 3.1