




### Legenda

 Perimetro Centro Storico

### Soglia storica di costruzione

 Antecedente il 1865 fonte Cessato Catasto

 Edificato tra il 1865 ed il 1948

 Edificato dopo il 1948

\* Edifici già presenti nel Catasto Teresiano 1760


## Comune di Ozzero (Provincia di Milano)

### PIANO DI GOVERNO DEL TERRITORIO

ai sensi della Legge Regionale per il Governo del Territorio 11 Marzo 2005 n° 12

### PIANO DELLE REGOLE

ELABORATI MODIFICATI A SEGUITO ACCOGLIMENTO OSSERVAZIONI



*Il Sindaco*  
Chiodini Willie

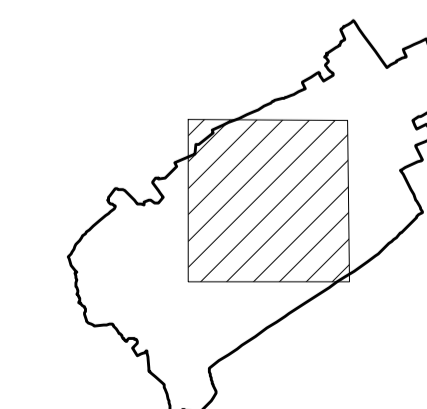
*Il Segretario*  
Dott. Pepe Paolo

*Il Responsabile del procedimento*  
Geom. Barrella Roberto

Coordinatore ed estensore del P.G.T.  
Arch. Giuseppe Barra  
Referente scientifico V.A.S.  
Arch. Giorgio Baldiszone

Collaboratori estensori del Piano  
Arch. Meroni Laura  
Arch. Panzini Manuela  
Pian. Molinari Alessandro

Adottato .....  
Parere di Compatibilità P.T.C.P.  
.....  
Approvato .....



Base cartografica: Rilievo Aerofotogrammetrico 2005

ELABORATO  
PIANO DELLE REGOLE  
CENTRO STORICO  
EVOLUZIONE STORICA

SCALA: 1:1.000

DATA: NOVEMBRE 2009  
AGGIORNAMENTO:  
SETTEMBRE 2011

TAVOLA  
N° PR  
CS 1