




















- Legenda**
-  Perimetro Centro Storico
 -  Edificio storico a cortina
 -  Edificio storico in linea su strada
 -  Condominio
 -  Palazzina recente
 -  Villa: edificio singolo con verde pertinenziale
 -  Edifici demoliti
- Tipologia edilizia**
-  Chiesa
 -  Municipio
 -  Palazzo urbano
 -  Villa Urbana
 -  Altri edifici storici
 -  Complessi rurali
 -  Cascina recuperata a fini abitativi
 -  Altri edifici
 -  Accessori/tettoie

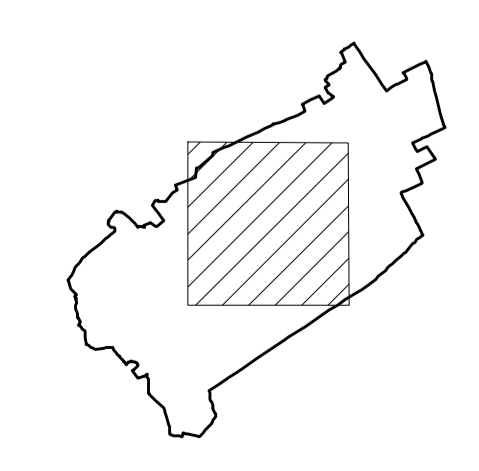
Comune di Ozzero
(Provincia di Milano)

PIANO DI GOVERNO DEL TERRITORIO
ai sensi della Legge Regionale per il Governo del Territorio 11 Marzo 2005 n° 12
PIANO DELLE REGOLE
ELABORATI MODIFICATI A SEGUITO ACCOGLIMENTO OSSERVAZIONI



<i>Il Sindaco</i> Chiodini Willie	<i>Il Segretario</i> Dott. Pepe Paolo	<i>Il Responsabile del procedimento</i> Geom. Barrella Roberto
---	---	--

Coordinatore ed estensore del P.G.T. Arch. Giuseppe Barra Referente scientifico V.A.S. Arch. Giorgio Baldizzone	Collaboratori estensori del Piano Arch. Meroni Laura Arch. Panzini Manuela Pian. Molinari Alessandro	Adottato Parere di Compatibilità P.T.C.P. Approvato
--	--	--



ELABORATO
PIANO DELLE REGOLE
CENTRO STORICO
TIPOLOGIE EDILIZIE

SCALA: 1:1.000

DATA: NOVEMBRE 2009
AGGIORNAMENTO:
SETTEMBRE 2011

TAVOLA
N° PR
CS 5

Base cartografica: Rilievo Aerofotogrammetrico 2005