



# Comune di Ozzero


( Provincia di Milano)

## PIANO DI GOVERNO DEL TERRITORIO

ai sensi della Legge Regionale per il Governo del Territorio 11 Marzo 2005 n° 12

### **PIANO DEI SERVIZI**

ELABORATI MODIFICATI A SEGUITO ACCOGLIMENTO OSSERVAZIONI



*Il Sindaco*

**Chiodini Willie**

*Il Segretario*

**Dott. Pepe Paolo**

*Il Responsabile del procedimento*

**Geom. Barrella Roberto**

Coordinatore ed estensore del P.G.T.

**Arch. Giuseppe Barra**

Collaboratori estensori del Piano

**Arch. Meroni Laura**

**Arch. Panzini Manuela**

**Pian. Molinari Alessandro**

Referente scientifico V.A.S.

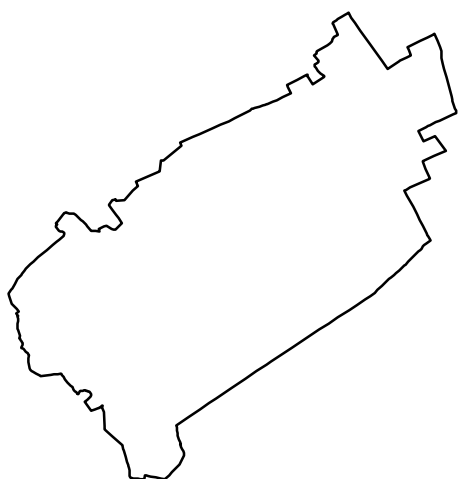
**Arch. Giorgio Baldizzone**

Adottato .... / .... / .....

Parere di Compatibilità P.T.C.P.

..... / .....

Approvato .... / .... / .....



Base cartografica: Rilievo Aerofotogrammetrico 2005

ELABORATO

### **SCHEDE DI RILEVAZIONE DEI SERVIZI ESISTENTI**

DATA: MARZO 2011

AGGIORNAMENTO:  
SETTEMBRE 2011

TAVOLA

N°



# **INDICE**

## **1      INFRASTRUTTURE E SERVIZI ESISTENTI**

**Categoria I – Istruzione**

**Categoria SC – Servizi Civici**

**Categoria SA – Strutture Sanitarie**

**Categoria SS – Servizi per la Sicurezza**

**Categoria LC – Luoghi di Culto**

**Categoria SE – Servizi ricreativi e culturali**

**Categoria Sport – Verde pubblico e attrezzature sportive**

**Categoria V – Parchi Urbani**

**Categoria P – Parcheggi pubblici di servizio alla residenza**

**Categoria PC – Parcheggi pubblici di servizio al settore commerciale**

**Categoria PP – Parcheggi pubblici di servizio al settore produttivo**

## **2      CONVENZIONI ATTIVE E PRESTAZIONI DI SERVIZI**

## **3      ALTRE INFRASTRUTTURE E SERVIZI TECNOLOGICI**

**Categoria C – Cimitero**

**Categoria IT – Servizi Tecnologici**

## **4      PROPRIETA' DEMANIALI**

**Immobili di proprietà comunale**

**Terreni di proprietà comunale**



COMUNE DI OZZERO  
PROVINCIA DI MILANO

**SCHEDE DI RILEVAZIONE DEI SERVIZI ESISTENTI**

**ISTRUZIONE**



**COMUNE DI OZZERO**  
PROVINCIA DI MILANO

**SCHEDE DI RILEVAZIONE DEI SERVIZI ESISTENTI  
ISTRUZIONE**

Ultimo aggiornamento  
12/03/2009

Codice servizio:    Categoria:  Tipo servizio   
Nome

Localizzazione ecografica: Quartiere:  Indirizzo:    
Localizzazione catastale: Foglio:  Mappale:  Altri mappali:

**Estratto mappa aerofotogrammetrica su fotopiano:**



Foto1:



**Estratto mappa catasto terreni:**



Foto2:



**Proprietà:**  
Pubblica    
Privata  **Convenzione**    
**Gestione:**  
Gestione servizio:   
Gestione immobili:   
Gestione impianti:

**Informazioni edificio:**  
Tipologia edilizia:  Sup. fondiaria (mq):   
Slp (mq):  Sup. spazi accessori (mq):  Piani fuori terra:  Volume (mc):   
 **Corpo Unico** Composizione:   
Descrizione:

**Accessibilità servizio:** **Bacino utenza**   
**Accessibilità:**  **Problemi rilevati:**   
**Parcheggio nelle vicinanze:**  **Numero parcheggi:**  **Superficie parcheggi (mq):**   
**Scuolabus:**  **Distanza Fermata Autobus di linea:**   
**Presenza Barriere Architettoniche?**

**Informazioni generali sullo stato dell'immobile e delle strutture:**Anno di costruzione:  Anno ultima ristrutturazione: Stato conservazione immobile: Stato conservazione strutture: **Agibilità immobile:**  **Certificato e note:** **C.P.I. Vigili del fuoco:**  **Certificato e note:** **Conformità impianto elettrico:**  **Certificato e note:** **Conformità messa a terra:**  **Certificato e note:** **Conformità impianto idrosanitario:**  **Certificato e note:** **Conformità impianto di riscaldamento:**  **Certificato e note:** **Conformità impianto ascensore:**  **Certificato e note:** **Sicurezza e 626:**  **Certificato e note:** **Conformità altro**  **Note:** **Informazioni edilizie relative al servizi** Numero utenze A.S. 2008-09: Numero massimo utenze:  Numero sezioni:  Numero aule: **Dotazioni qualificanti:** Giardino privato  Attrezzature sportive all'aperto  Palestra  Spogliatoi  Infermeria  
 Auditorium  Biblioteca  Aule per laboratori  Aule di Informatica  Mensa

Descrizione/note servizi integrativi offerti:

La scuola è dotata di un'aula speciale di 123 mq. I servizi igienici sono distinti per assistenti, insegnanti e bambini. Il giardino pertinenziale è attrezzato con giochi fissi a norma. La mensa è attrezzata per 100 posti ed eroga, giornalmente, 100 pasti in tre turni mensa. Lo spazio adiacente alla mensa offre la disponibilità di parcheggiare gli automezzi del personale.

**Versatilità struttura:**  **Orari:** **Flessibilità orari:** **Disponibilità ambienti liberi:** **Presenza ambienti sovrautilizzati:** **Tariffe:** **Altri servizi erogati**  **Valutazione sintetica servizio/i offerto/i:**  **Sottoutilizzato**  **Congruente** **Necessità ampliamento?**  **Necessità adeguamenti?** **Eventuali previsioni adeguamenti già a bilancio:**

**CATASTO FABBRICATI**  
Ufficio provinciale di  
Milano

Scal. n.1  
Scala 1: 200

Planimetria di u.i.u. in Comune di Ozzero  
Via Pavese

civ. SNC

AUTORELLAZIONE LACRISTALLI:  
Sezione: 5  
Foglio: 5  
Particella: 441  
Subalterno:

Completata da:  
Bianchi Giuseppe  
Isoritto all'albo:  
Geometri  
Prov. Milano

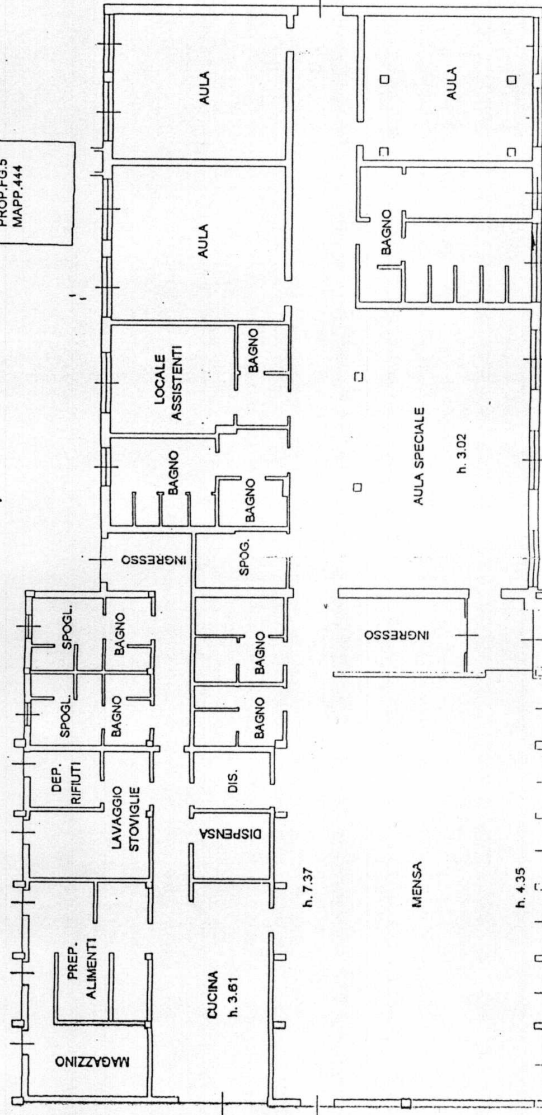
N. 7256



PROP.FG.5  
MAPP.122  
MAPP.72

PROP.FG.5  
MAPP.74

CORTILE DI PROPRIETA'



PROP.FG.5  
MAPP.442

PROP.FG.5  
MAPP.440

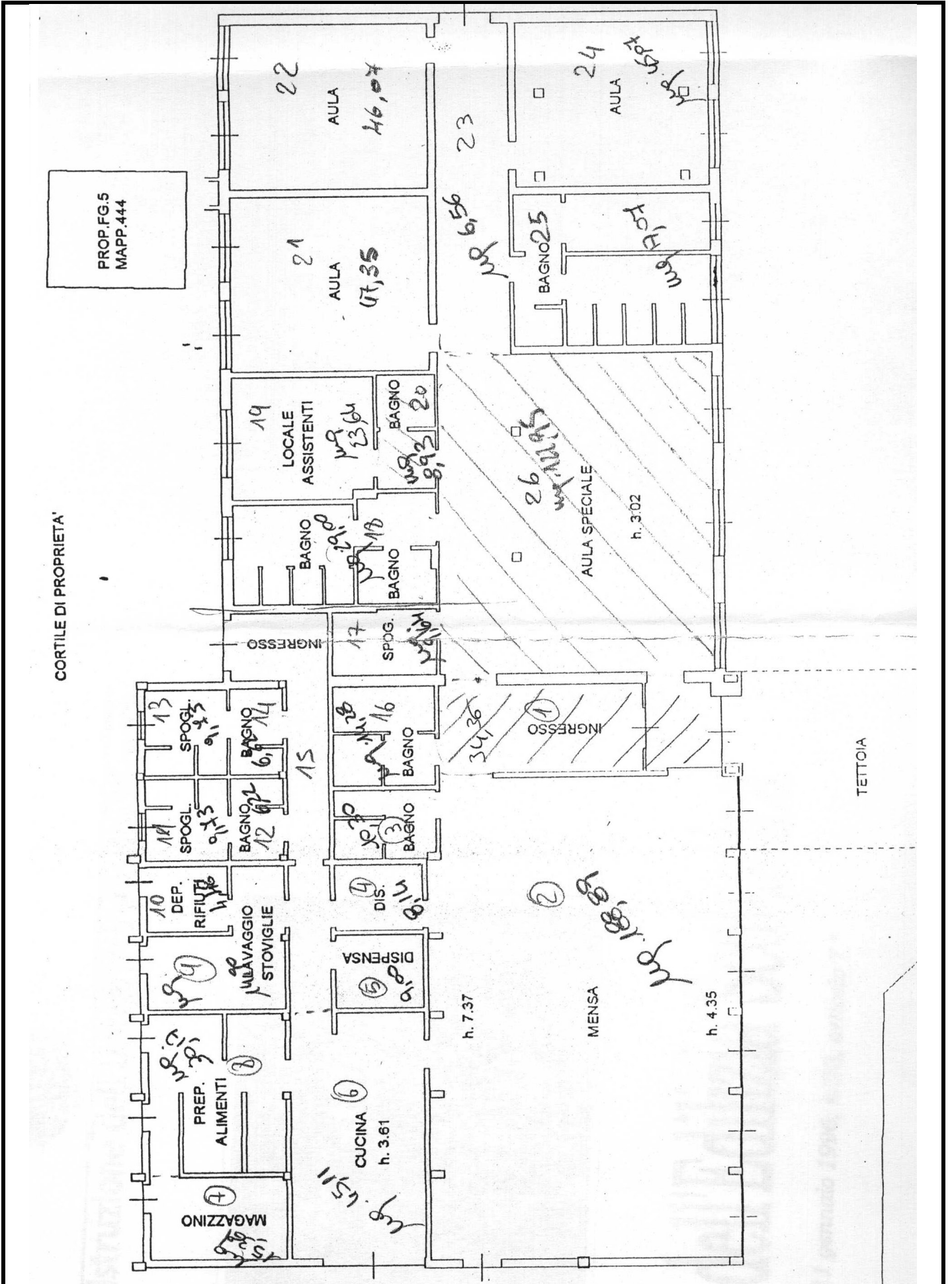
nord



PROP.FG.5  
MAPP.125

PROP.FG.5  
MAPP.439

Rappresentazione grafica immobile:



CORTILE DI PROPRIETA'

PROP. FG.5  
MAPP. 444

TETTOIA

h. 7.37

h. 4.35

h. 3.02

h. 3.61

MENSA

②

①

⑥

⑦

⑧

④

③

⑤

②

①

②

③

④

⑤

⑥

⑦

⑧



**COMUNE DI OZZERO**  
PROVINCIA DI MILANO

**SCHEDE DI RILEVAZIONE DEI SERVIZI ESISTENTI  
ISTRUZIONE**

Ultimo aggiornamento  
11/03/2009

Codice servizio:    Categoria:  Tipo servizio   
Nome

Localizzazione ecografica: Quartiere:  Indirizzo:    
Localizzazione catastale: Foglio:  Mappale:  Altri mappali:

**Estratto mappa aerofotogrammetrica su fotopiano:**



Foto1:



**Estratto mappa catasto terreni:**

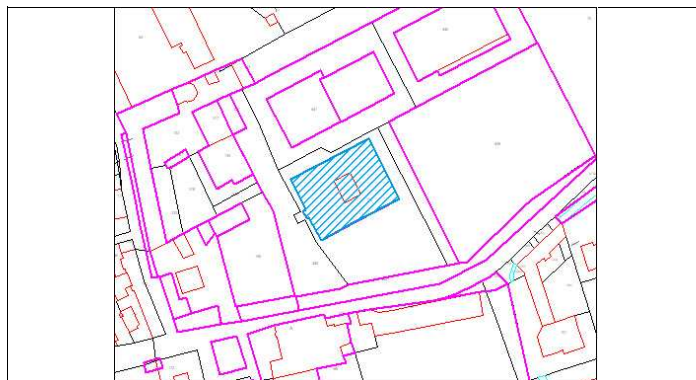


Foto2:



**Proprietà:**  
Pubblica    
Privata  Convenzione    
**Gestione:**  
Gestione servizio:   
Gestione immobili:   
Gestione impianti:

**Informazioni edificio:**  
Tipologia edilizia:  Sup. fondiaria (mq):   
Slp (mq):  Sup. spazi accessori (mq):  Piani fuori terra:  Volume (mc):   
 **Corpo Unico** Composizione:   
Descrizione:

**Accessibilità servizio:** **Bacino utenza**   
**Accessibilità:**  **Problemi rilevati:**   
**Parcheggio nelle vicinanze:**  **Numero parcheggi:**  **Superficie parcheggi (mq):**   
**Scuolabus:**  **Distanza Fermata Autobus di linea:**   
**Presenza Barriere Architettoniche?**

**Informazioni generali sullo stato dell'immobile e delle strutture:**Anno di costruzione:  Anno ultima ristrutturazione: Stato conservazione immobile: Stato conservazione strutture: **Agibilità immobile:**  **Certificato e note:** **C.P.I. Vigili del fuoco:**  **Certificato e note:** **Conformità impianto elettrico:**  **Certificato e note:** **Conformità messa a terra:**  **Certificato e note:** **Conformità impianto idrosanitario:**  **Certificato e note:** **Conformità impianto di riscaldamento:**  **Certificato e note:** **Conformità impianto ascensore:**  **Certificato e note:** **Sicurezza e 626:**  **Certificato e note:** **Conformità altro**  **Note:** **Informazioni edilizie relative ai servizi** Numero utenze A.S. 2008-09: Numero massimo utenze: Numero sezioni: Numero aule: **Dotazioni qualificanti:**

- |  |   |   |   |  |
|--|---|---|---|--|
| <input checked="" type="checkbox"/> Giardino privato | <input type="checkbox"/> Attrezzature sportive all'aperto | <input checked="" type="checkbox"/> Palestra            | <input checked="" type="checkbox"/> Spogliatoi          | <input checked="" type="checkbox"/> Infermeria |
| <input type="checkbox"/> Auditorium                  | <input type="checkbox"/> Biblioteca                       | <input checked="" type="checkbox"/> Aule per laboratori | <input checked="" type="checkbox"/> Aule di Informatica | <input checked="" type="checkbox"/> Mensa      |

Descrizione/note servizi integrativi offerti:

L'aula speciale è attrezzata con pc nuovi con schermo LCD, stampante e scanner. Lo spazio comune è ampio e illuminato direttamente dal patio centrale. Gli spazi esterni sono attrezzati con giochi e la palestra, utilizzata da tutte le scuole comunali, è omologata CONI e attrezzata con tutti gli attrezzi e gli ausili utili a svolgere qualsiasi tipo di attività sportiva. Lo spazio adiacente alla mensa offre la disponibilità di parcheggiare gli automezzi del personale.

**Versatilità struttura:**  **Orari:** **Flessibilità orari:** **Disponibilità ambienti liberi:** **Presenza ambienti sovrautilizzati:** **Tariffe:** **Altri servizi erogati**  **Valutazione sintetica servizio/i offerto/i:**  **Sottoutilizzato**  **Congruente** **Necessità ampliamento?**  **Necessità adeguamenti?** **Eventuali previsioni adeguamenti già a bilancio:**



**COMUNE DI OZZERO**  
PROVINCIA DI MILANO

**SCHEDE DI RILEVAZIONE DEI SERVIZI ESISTENTI**  
**ISTRUZIONE**

Ultimo aggiornamento  
11/03/2009

Codice servizio:    Categoria:  Tipo servizio   
Nome

Localizzazione ecografica: Quartiere:  Indirizzo:    
Localizzazione catastale: Foglio:  Mappale:  Altri mappali:

**Estratto mappa aerofotogrammetrica su fotopiano:**



Foto1:



**Estratto mappa catasto terreni:**

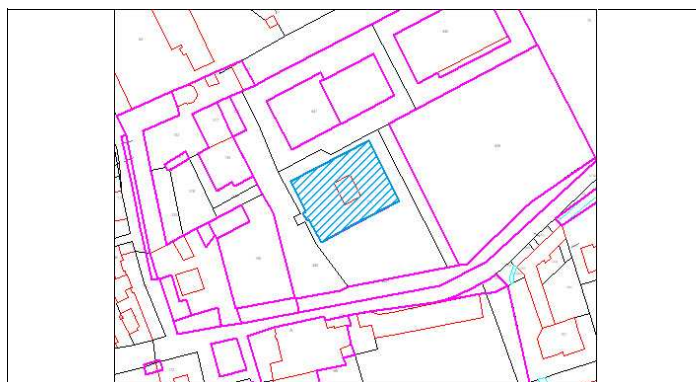


Foto2:



**Proprietà:**  
Pubblica    
Privata  Convenzione    
**Gestione:**  
Gestione servizio:   
Gestione immobili:   
Gestione impianti:

**Informazioni edificio:**  
Tipologia edilizia:  Sup. fondiaria (mq):   
Slp (mq):  Sup. spazi accessori (mq):  Piani fuori terra:  Volume (mc):   
 **Corpo Unico** Composizione:   
Descrizione:

**Accessibilità servizio:** **Bacino utenza**   
**Accessibilità:**  **Problemi rilevati:**   
**Parcheggio nelle vicinanze:**  **Numero parcheggi:**  **Superficie parcheggi (mq):**   
**Scuolabus:**  **Distanza Fermata Autobus di linea:**   
**Presenza Barriere Architettoniche?**

**Informazioni generali sullo stato dell'immobile e delle strutture:**Anno di costruzione:  Anno ultima ristrutturazione: Stato conservazione immobile: Stato conservazione strutture: **Agibilità immobile:**  **Certificato e note:** **C.P.I. Vigili del fuoco:**  **Certificato e note:** **Conformità impianto elettrico:**  **Certificato e note:** **Conformità messa a terra:**  **Certificato e note:** **Conformità impianto idrosanitario:**  **Certificato e note:** **Conformità impianto di riscaldamento:**  **Certificato e note:** **Conformità impianto ascensore:**  **Certificato e note:** **Sicurezza e 626:**  **Certificato e note:** **Conformità altro**  **Note:** **Informazioni edilizie relative ai servizi** Numero utenze A.S. 2008-09: Numero massimo utenze:  Numero sezioni:  Numero aule: **Dotazioni qualificanti:** Giardino privato  Attrezzature sportive all'aperto  Palestra  Spogliatoi  Infermeria Auditorium  Biblioteca  Aule per laboratori  Aule di Informatica  Mensa

Descrizione/note servizi integrativi offerti:

L'aula speciale è dotata di lavandino e attrezzature per esperimenti scientifici e di pc per svolgere lezioni di informatica a piccoli gruppi. Lo spazio comune è ampio e illuminato direttamente dal patio centrale. Gli spazi esterni sono attrezzati e la palestra, utilizzata da tutte le scuole comunali, è omologata CONI e attrezzata con tutti gli attrezzi e gli ausili utili a svolgere qualsiasi tipo di attività sportiva. Lo spazio adiacente alla mensa offre la disponibilità di parcheggiare gli automezzi del personale.

**Versatilità struttura:**  **Orari:** **Flessibilità orari:** **Disponibilità ambienti liberi:** **Presenza ambienti sovrautilizzati:** **Tariffe:** **Altri servizi erogati**  **Valutazione sintetica servizio/i offerto/i:**  **Sottoutilizzato**  **Congruente** **Necessità ampliamento?**  **Necessità adeguamenti?** **Eventuali previsioni adeguamenti già a bilancio:**

Agenzia del Territorio  
**CATASTO FABBRICATI**  
Ufficio provinciale di  
Milano

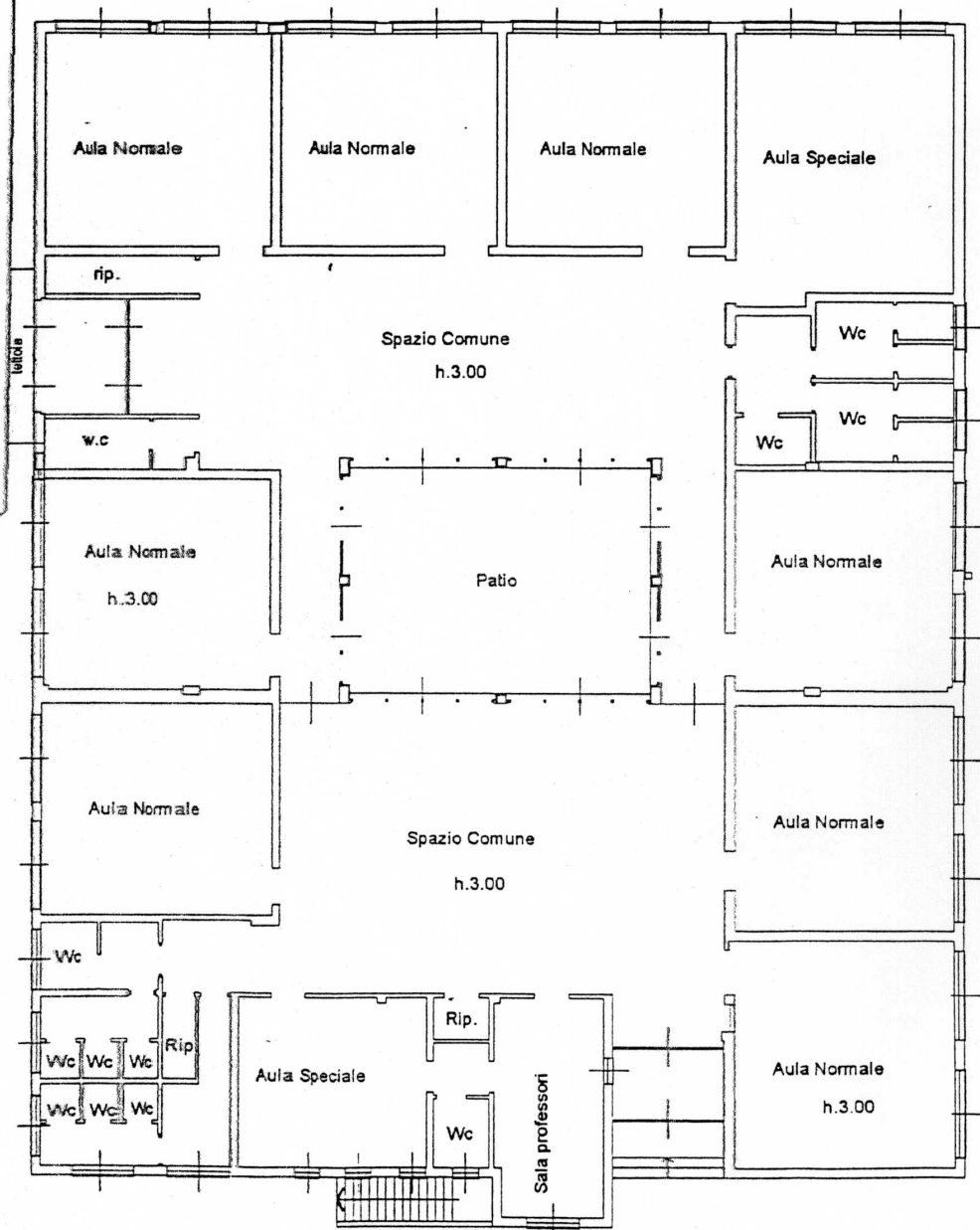
Dichiarazione protocollo n.  
Planimetria di u.i.u. in Comune di  
Via Pavese

da m. 1

Scala 1: 200

Prop.Fg.5  
Mapp.439

Prop.Fg.5  
Mapp.441



Prop.Fg.5  
Mapp.40

Prop.Fg.5  
Mapp.442

Prop.Fg.5  
Mapp.442

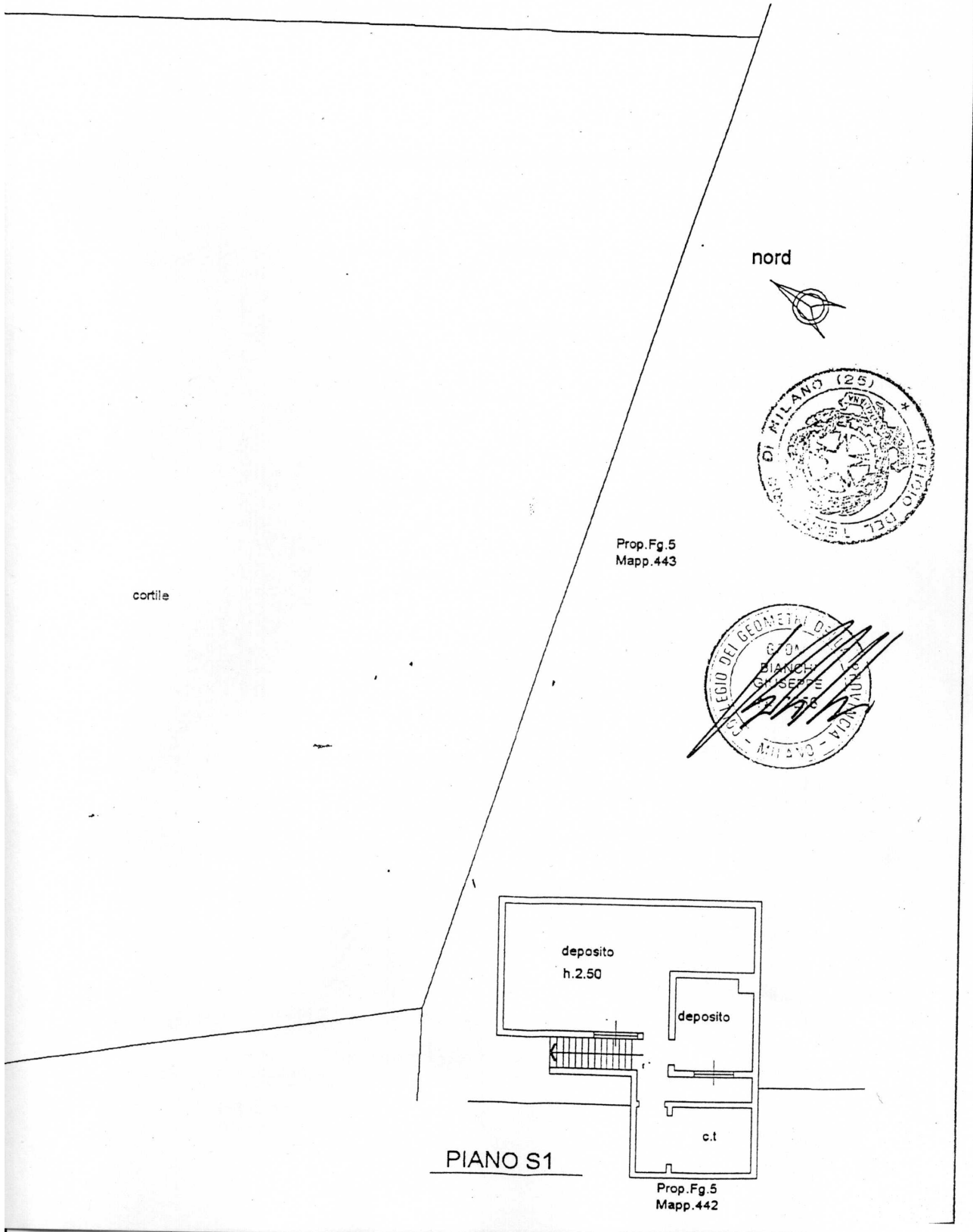
**PIANO TERRA**

Rappresentazione grafica immobile:

del  
zzero  
civ. SNC

Identificativi Catastali:  
Sezione:  
Foglio: 5  
Particella: 126  
Subalterno:

Compilata da:  
Bianchi Giuseppe  
Iscritto all'albo:  
Geometri  
Prov. Milano N. 7256





**COMUNE DI OZZERO**  
PROVINCIA DI MILANO

**SCHEDE DI RILEVAZIONE DEI SERVIZI ESISTENTI**  
**ISTRUZIONE**

Ultimo aggiornamento  
12/03/2009

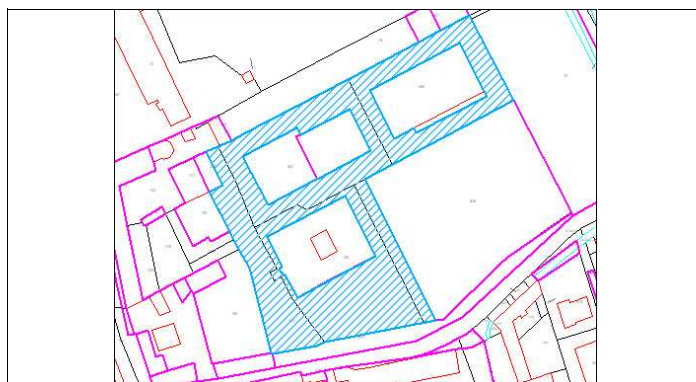
Codice servizio:    Categoria:  Tipo servizio   
Nome

Localizzazione ecografica: Quartiere:  Indirizzo:    
Localizzazione catastale: Foglio:  Mappale:  Altri mappali:

**Estratto mappa aerofotogrammetrica su fotopiano:**



**Estratto mappa catasto terreni:**



**Foto1:**



**Foto2:**



**Proprietà:**

**Pubblica**   Comune di Ozzero

**Privata**  **Convenzione**

**Gestione:** Gestione servizio:

Gestione immobili:

Gestione impianti:

**Informazioni edificio:**

Tipologia edilizia:  Sup. fondiaria (mq):

Slp (mq):  Sup. spazi accessori (mq):  Piani fuori terra:  Volume (mc):

Corpo Unico Composizione:

Descrizione:

**Accessibilità servizio:** **Bacino utenza**

**Accessibilità:**  Problemi rilevati:

**Parcheggio nelle vicinanze:**  Numero parcheggi:  Superficie parcheggi (mq):

**Scuolabus:**  Distanza Fermata Autobus di linea:

**Presenza Barriere Architettoniche?**

**Informazioni generali sullo stato dell'immobile e delle strutture:**Anno di costruzione:  Anno ultima ristrutturazione: Stato conservazione immobile: Stato conservazione strutture: Agibilità immobile:  Certificato e note: C.P.I. Vigili del fuoco:  Certificato e note: Conformità impianto elettrico:  Certificato e note: Conformità messa a terra:  Certificato e note: Conformità impianto idrosanitario:  Certificato e note: Conformità impianto di riscaldamento:  Certificato e note: Conformità impianto ascensore:  Certificato e note: Sicurezza e 626:  Certificato e note: Conformità altro:  Note: **Informazioni edilizie relative ai servizi** Numero utenze A.S. 2008-09: Numero massimo utenze:  Numero sezioni:  Numero aule: **Dotazioni qualificanti:**

- Giardino privato  Attrezzature sportive all'aperto  Palestra  Spogliatoi  Infermeria  
 Auditorium  Biblioteca  Aule per laboratori  Aule di Informatica  Mensa

Descrizione/note servizi integrativi offerti:

Parte dell'area è in erba, parte è lastricata e parte è attrezzata con giochi per i bimbi più piccoli. Lo spazio adiacente alla mensa offre la disponibilità di parcheggiare gli automezzi del personale.

Versatilità struttura:  Orari: Flessibilità orari: Disponibilità ambienti liberi: Presenza ambienti sovrautilizzati: Tariffe: Altri servizi erogati  Valutazione sintetica servizio/i offerto/i:  Sottoutilizzato  Congruente Necessità ampliamento?  Necessità adeguamenti? Eventuali previsioni adeguamenti già a bilancio:



**COMUNE DI OZZERO**  
PROVINCIA DI MILANO

**SCHEDE DI RILEVAZIONE DEI SERVIZI ESISTENTI**  
**ISTRUZIONE**

Ultimo aggiornamento  
12/03/2009

Codice servizio:    Categoria:  Tipo servizio:   
Nome:

Localizzazione ecografica: Quartiere:  Indirizzo:    
Localizzazione catastale: Foglio:  Mappale:  Altri mappali:

**Estratto mappa aerofotogrammetrica su fotopiano:**



Foto1:



**Estratto mappa catasto terreni:**

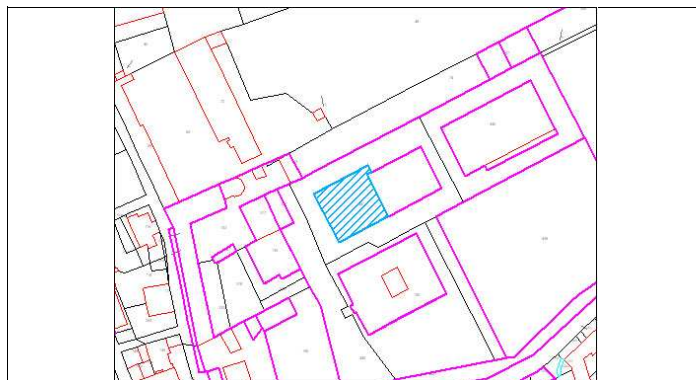


Foto2:



**Proprietà:**  
Pubblica   Comune di Ozzero  
Privata  **Convenzione**    
**Gestione:**  
Gestione servizio:   
Gestione immobili:   
Gestione impianti:

**Informazioni edificio:**  
Tipologia edilizia:  Sup. fondiaria (mq):   
Slp (mq):  Sup. spazi accessori (mq):  Piani fuori terra:  Volume (mc):   
 **Corpo Unico** **Composizione:**   
**Descrizione:**

**Accessibilità servizio:** **Bacino utenza**   
**Accessibilità:**  **Problemi rilevati:**   
**Parcheggio nelle vicinanze:**  **Numero parcheggi:**  **Superficie parcheggi (mq):**   
**Scuolabus:**  **Distanza Fermata Autobus di linea:**   
**Presenza Barriere Architettoniche?**

**Informazioni generali sullo stato dell'immobile e delle strutture:**Anno di costruzione:  Anno ultima ristrutturazione: Stato conservazione immobile: Stato conservazione strutture: **Agibilità immobile:**  **Certificato e note:** **C.P.I. Vigili del fuoco:**  **Certificato e note:** **Conformità impianto elettrico:**  **Certificato e note:** **Conformità messa a terra:**  **Certificato e note:** **Conformità impianto idrosanitario:**  **Certificato e note:** **Conformità impianto di riscaldamento:**  **Certificato e note:** **Conformità impianto ascensore:**  **Certificato e note:** **Sicurezza e 626:**  **Certificato e note:** **Conformità altro**  **Note:** **Informazioni edilizie relative ai servizi** Numero utenze A.S. 2008-09: Numero massimo utenze:  Numero sezioni:  Numero aule: **Dotazioni qualificanti:** Giardino privato  Attrezzature sportive all'aperto  Palestra  Spogliatoi  Infermeria Auditorium  Biblioteca  Aule per laboratori  Aule di Informatica  Mensa

Descrizione/note servizi integrativi offerti:

**Versatilità struttura:**  **Orari:** **Flessibilità orari:** **Disponibilità ambienti liberi:** **Presenza ambienti sovrautilizzati:** **Tariffe:** **Altri servizi erogati**  **Valutazione sintetica servizio/i offerto/i:**  **Sottoutilizzato**  **Congruente** **Necessità ampliamento?**  **Necessità adeguamenti?** **Eventuali previsioni adeguamenti già a bilancio:**

**CATASTO FABBRICATI**  
Ufficio provinciale di  
Milano

Scal. n. 1  
Scala 1: 200

Planimetria di u.i.u. in Comune di Ozzano  
Via Pavese

civ. SNC

AUT. LOCALITÀ LACERELLI:  
Sezione: 5  
Foglio: 5  
Particella: 441  
Subalterno:

Completata da:  
Bianchi Giuseppe  
Isoritto all'albo:  
Gemetri  
Prov. Milano

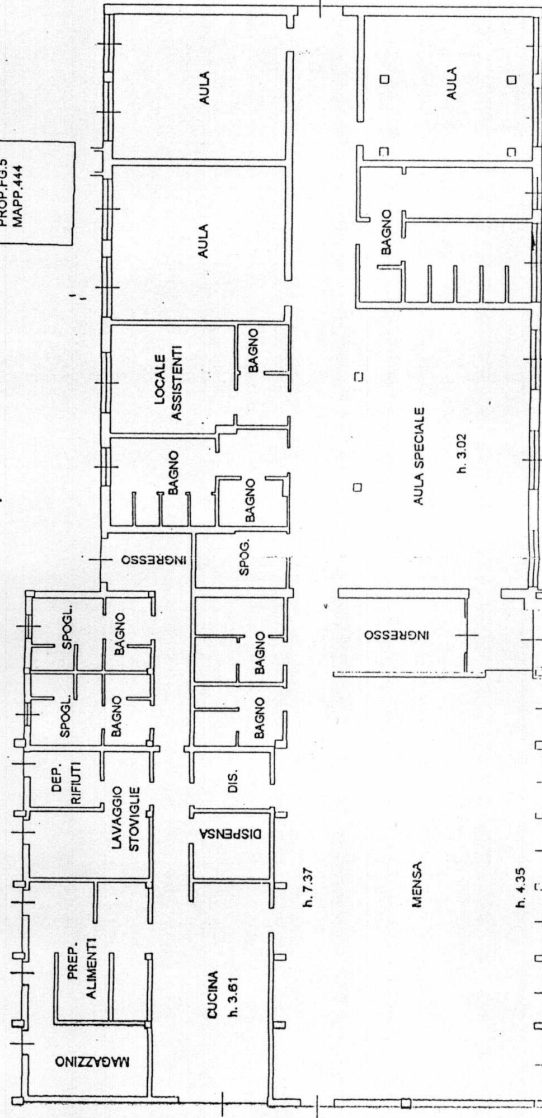
N. 7256



PROP.FG.5  
MAPP.122

PROP.FG.5  
MAPP.74

CORTILE DI PROPRIETÀ



PROP.FG.5  
MAPP.442

PROP.FG.5  
MAPP.440

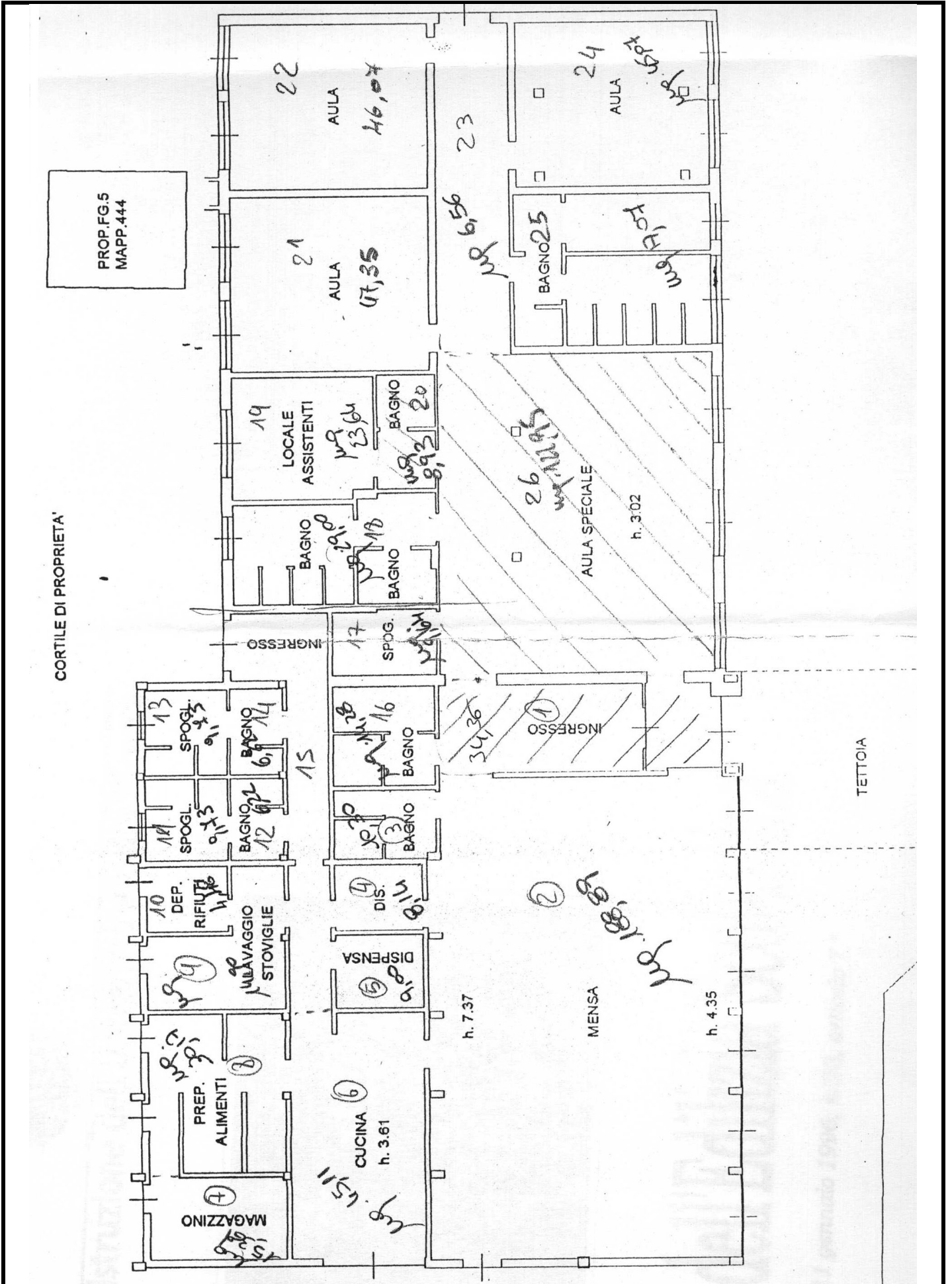
nord



PROP.FG.5  
MAPP.125

PROP.FG.5  
MAPP.439

Rappresentazione grafica immobiliare:





**COMUNE DI OZZERO**  
PROVINCIA DI MILANO

**SCHEDE DI RILEVAZIONE DEI SERVIZI ESISTENTI**  
**ISTRUZIONE**

Ultimo aggiornamento  
13/03/2009

Codice servizio:    Categoria:  Tipo servizio   
Nome

Localizzazione ecografica: Quartiere:  Indirizzo:    
Localizzazione catastale: Foglio:  Mappale:  Altri mappali:

**Estratto mappa aerofotogrammetrica su fotopiano:**



Foto1:



**Estratto mappa catasto terreni:**



Foto2:



**Proprietà:**  
Pubblica   Comune di Ozzero  
Privata  **Convenzione**    
**Gestione:**  
Gestione servizio:   
Gestione immobili:   
Gestione impianti:

**Informazioni edificio:**  
Tipologia edilizia:  Sup. fondiaria (mq):   
Slp (mq):  Sup. spazi accessori (mq):  Piani fuori terra:  Volume (mc):   
 **Corpo Unico** Composizione:   
Descrizione:

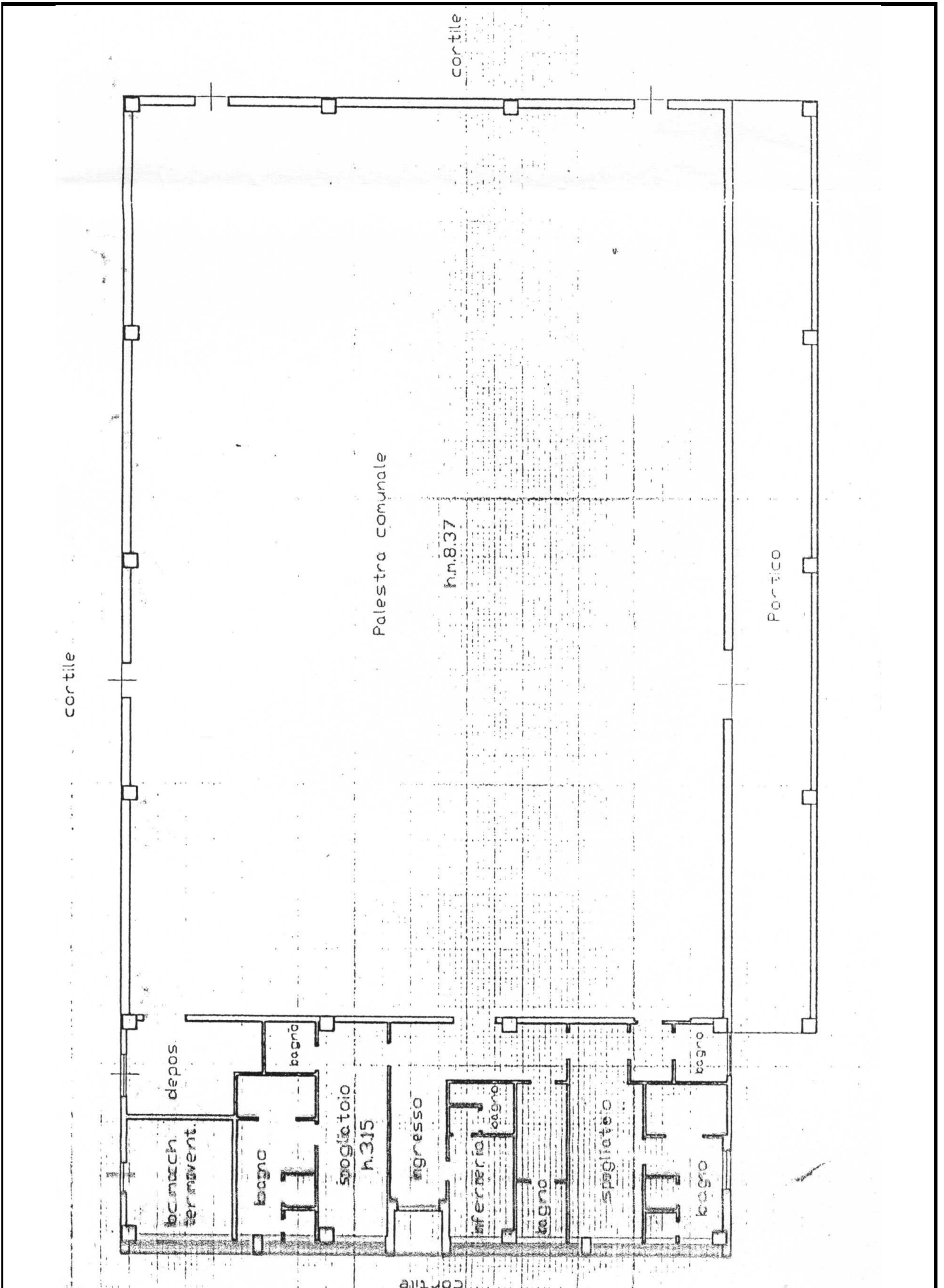
**Accessibilità servizio:** **Bacino utenza**   
**Accessibilità:**  **Problemi rilevati:**   
**Parcheggio nelle vicinanze:**  **Numero parcheggi:**  **Superficie parcheggi (mq):**   
**Scuolabus:**  **Distanza Fermata Autobus di linea:**   
**Presenza Barriere Architettoniche?**

**Informazioni generali sullo stato dell'immobile e delle strutture:**Anno di costruzione:  Anno ultima ristrutturazione: Stato conservazione immobile: Stato conservazione strutture: **Agibilità immobile:**  **Certificato e note:** **C.P.I. Vigili del fuoco:**  **Certificato e note:** **Conformità impianto elettrico:**  **Certificato e note:** **Conformità messa a terra:**  **Certificato e note:** **Conformità impianto idrosanitario:**  **Certificato e note:** **Conformità impianto di riscaldamento:**  **Certificato e note:** **Conformità impianto ascensore:**  **Certificato e note:** **Sicurezza e 626:**  **Certificato e note:** **Conformità altro**  **Note:** **Informazioni edilizie relative ai servizi** Numero utenze A.S. 2008-09: Numero massimo utenze:  Numero sezioni:  Numero aule: **Dotazioni qualificanti:** Giardino privato  Attrezzature sportive all'aperto  Palestra  Spogliatoi  Infermeria Auditorium  Biblioteca  Aule per laboratori  Aule di Informatica  Mensa

Descrizione/note servizi integrativi offerti:

**Versatilità struttura:**  **Orari:** **Flessibilità orari:** **Disponibilità ambienti liberi:** **Presenza ambienti sovrautilizzati:** **Tariffe:** **Altri servizi erogati**  **Valutazione sintetica servizio/i offerto/i:**  **Sottoutilizzato**  **Congruente** **Necessità ampliamento?**  **Necessità adeguamenti?** **Eventuali previsioni adeguamenti già a bilancio:**

Rappresentazione grafica immobile:






**COMUNE DI OZZERO**  
PROVINCIA DI MILANO

**SCHEDE DI RILEVAZIONE DEI SERVIZI ESISTENTI**  
**ISTRUZIONE**

Ultimo aggiornamento  
13/03/2009

Codice servizio:    Categoria:  Tipo servizio:   
Nome:

Localizzazione ecografica: Quartiere:  Indirizzo:   
Localizzazione catastale: Foglio:  Mappale:  Altri mappali:

<b>Estratto mappa aerofotogrammetrica su fotopiano:</b>	<b>Estratto mappa catasto terreni:</b>
	
<b>Foto1:</b>	<b>Foto2:</b>
	

**Proprietà:**  
Pubblica    
Privata  Convenzione    
**Gestione:**  
Gestione servizio:   
Gestione immobili:   
Gestione impianti:

**Informazioni edificio:**  
Tipologia edilizia:  Sup. fondiaria (mq):   
Slp (mq):  Sup. spazi accessori (mq):  Piani fuori terra:  Volume (mc):   
 Corpo Unico Composizione:   
Descrizione:

**Accessibilità servizio:** Bacino utenza   
**Accessibilità:**  Problemi rilevati:   
**Parcheggio nelle vicinanze:**  Numero parcheggi:  Superficie parcheggi (mq):   
**Scuolabus:**  Distanza Fermata Autobus di linea:   
**Presenza Barriere Architettoniche?**



COMUNE DI OZZERO  
PROVINCIA DI MILANO

**SCHEDE DI RILEVAZIONE DEI SERVIZI ESISTENTI**

**SERVIZI CIVICI**





**COMUNE DI OZZERO**  
PROVINCIA DI MILANO

**SCHEDE DI RILEVAZIONE DEI SERVIZI ESISTENTI  
SERVIZI CIVICI**

Ultimo aggiornamento  
13/03/2009

Codice servizio: SC 1 Categoria: Servizi Civici Tipo servizio: Municipio  
Nome: Municipio

Localizzazione ecografica: Quartiere: Ozzero Indirizzo: Piazza Vittorio Veneto 2  
Localizzazione catastale: Foglio: 5 Mappale: 125 Altri mappali: 317

**Estratto mappa aerofotogrammetrica su fotopiano:**



Foto1:



**Estratto mappa catasto terreni:**

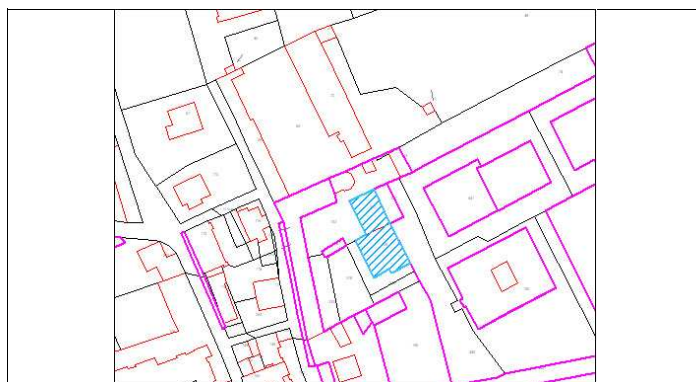



Foto2:



**Proprietà:**

Publica  Comune di Ozzero  
Privata  Convenzione

**Gestione:**

Gestione servizio: Comune di Ozzero  
Gestione immobili: Comune di Ozzero  
Gestione impianti: Comune di Ozzero

**Informazioni edificio:**

Tipologia edilizia: Torre antica Sup. fondiaria (mq): 433  
Slp (mq): 595 Sup. spazi accessori (mq): 0 Piani fuori terra: 2 Volume (mc): 2200

Accessibilità servizio: Bacino utenza: L'intero territorio comunale  
Accessibilità:  Problemi accessibilità:  
Parcheggio interno/esclusivo  Numero parcheggi: 150 Superficie parcheggi (mq): 3812  
Autobus:  Distanza fermata: < 250 m 0  
Presenza Barriere Architettoniche?  Esclusivamente per accesso alla torre

**Informazioni generali sullo stato dell'immobile e delle strutture:**

Anno di costruzione: &lt;1760 Anno ultima ristrutturazione: 2002

Stato conservazione immobile: Molto buono

Stato conservazione strutture: Buono

**Agibilità immobile:**  Certificato e note:**C.P.I. Vigili del fuoco:**  Certificato e note:**Conformità impianto elettrico:**  Certificato e note:**Conformità messa a terra:**  Certificato e note:**Conformità impianto idrosanitario:**  Certificato e note:**Conformità impianto di riscaldamento:**  Certificato e note:**Conformità impianto ascensore:**  Certificato e note:**Sicurezza e 626:**  Certificato e note:**Conformità altro:**  Note:**Informazioni edilizie relative ai servizi** Numero massimo utenze: 0 N°Ore di utilizzo settimanali: 0**Dotazioni integrative:** Giardino privato  Auditorium  Aule per laboratori  Infermeria

Note servizi integrativi:

Le dotazioni sono normali e sufficienti per la gestione dei servizi erogati

**Versatilità struttura:**  Orari:

Flessibilità orari:

Disponibilità ambienti liberi:

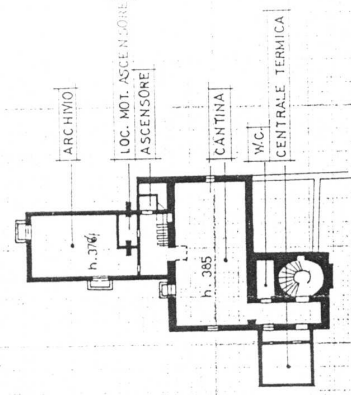
Presenza ambienti sovrautilizzati:

Tariffe:

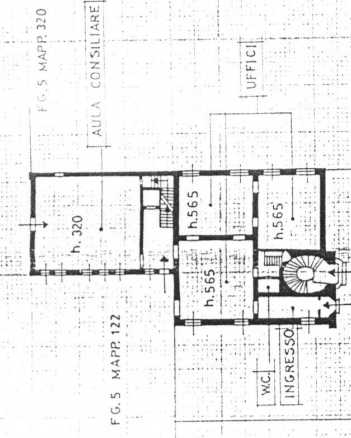
Altri servizi erogati **Valutazione sintetica servizio/i offerto/i:** Buono Sottoutilizzato  Congruente **Necessità ampliamento?** **Necessità adeguamenti?****Eventuali previsioni adeguamenti già a bilancio:** Sono in progetto opere di miglioramento impiantistica e messa a terra

\* MONITOREGGIATO  
 F. 5/1989/300  
 DIREZIONE DELLE FINANZE  
 DIREZIONE GENERALE DEL CATASTO E DEI SISTEMI  
**CATASTO EDILIZIO URBANO** (RDL 13-4-1939, n. 654)  
 Pianimetria di ufficio in Comune di OZZERO ..... y.p. P.ZZA... VITTORIO... VENEZIA .....

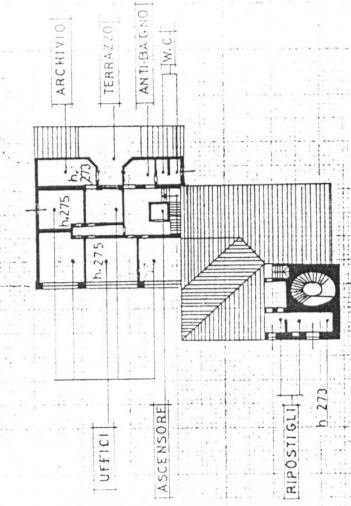
PIANO INTERRATO



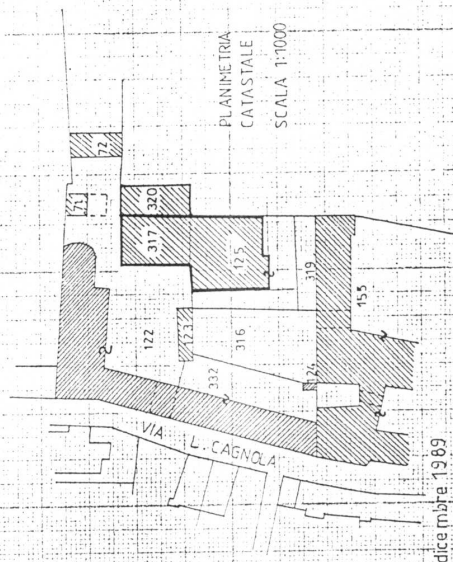
PIANO TERRA



PIANO PRIMO



PIANI INTERMEDI



SCALA DI 1:500

RISERVATO ALL'UFFICIO




Compilata dal  
**ARCHITETTO**  
 (titolo originale) **ROBERTO**  
**BARTOLUCCI**  
 iscritto all'Albo degli ARCHITETTI  
 della provincia di MILANO n. 3215  
 data ..... - firma .....

Dichiarazione di N.C.   
 Denuncia di variazione   
 F. 5 Identificativi catastali  
 n. 517 sub .....  
 425

IM. 125 615 1 dicembre 1989

Rappresentazione grafica immobile:





**COMUNE DI OZZERO**  
PROVINCIA DI MILANO

**SCHEDE DI RILEVAZIONE DEI SERVIZI ESISTENTI  
SERVIZI CIVICI**

Ultimo aggiornamento  
13/03/2009

Codice servizio: SC 2 Categoria: Servizi Civici Tipo servizio: Magazzino comunale  
Nome: Magazzino

Localizzazione ecografica: Quartiere: Ozzero Indirizzo: Piazza Vittorio Veneto 2  
Localizzazione catastale: Foglio: 5 Mappale: 320 Altri mappali:

**Estratto mappa aerofotogrammetrica su fotopiano:**



Foto1:



**Estratto mappa catasto terreni:**

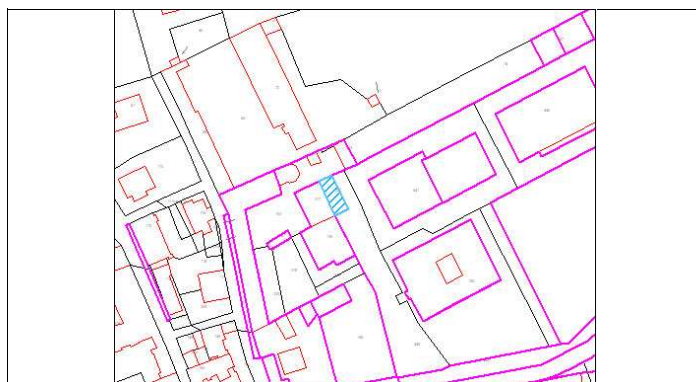


Foto2:

**Proprietà:**  
Pubblica  Comune di Ozzero

Privata  Convenzione

**Gestione:**  
Gestione servizio: Comune di Ozzero  
Gestione immobili: Comune di Ozzero  
Gestione impianti: Comune di Ozzero

**Informazioni edificio:**  
Tipologia edilizia: Accessorio contiguo al fabbricato principale Sup. fondiaria (mq): 85  
Slp (mq): 85 Sup. spazi accessori (mq): 0 Piani fuori terra: 1 Volume (mc): 340

**Accessibilità servizio:** Bacino utenza: L'intero territorio comunale  
Accessibilità:  Problemi accessibilità:  
Parcheggio interno/esclusivo  Numero parcheggi: 150 Superficie parcheggi (mq): 3812  
Autobus:  Distanza fermata: < 250 m 0  
Presenza Barriere Architettoniche?

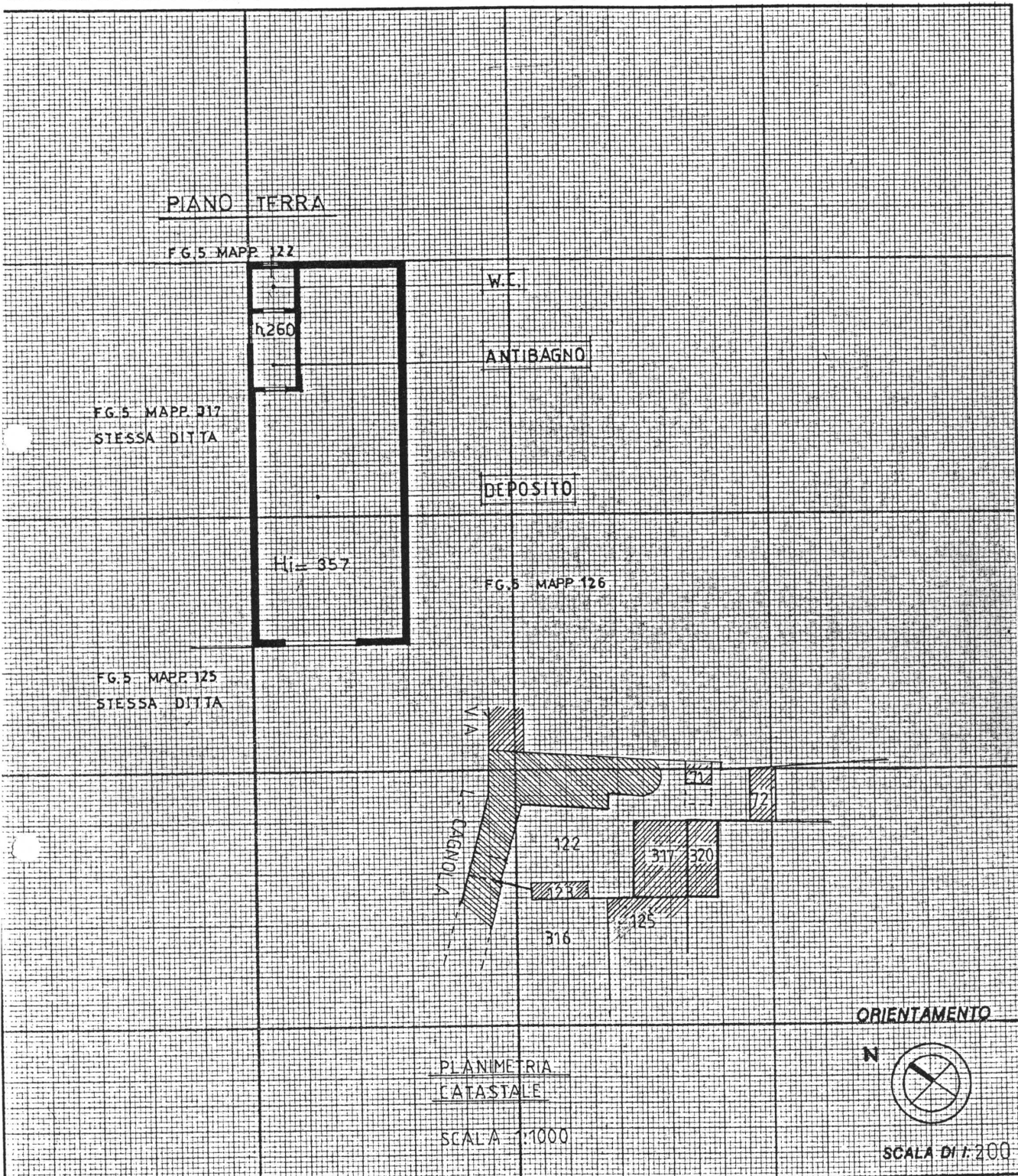
**Informazioni generali sullo stato dell'immobile e delle strutture:**Anno di costruzione:  Anno ultima ristrutturazione: Stato conservazione immobile: Stato conservazione strutture: **Agibilità immobile:**  Certificato e note: **C.P.I. Vigili del fuoco:**  Certificato e note: **Conformità impianto elettrico:**  Certificato e note: **Conformità messa a terra:**  Certificato e note: **Conformità impianto idrosanitario:**  Certificato e note: **Conformità impianto di riscaldamento:**  Certificato e note: **Conformità impianto ascensore:**  Certificato e note: **Sicurezza e 626:**  Certificato e note: **Conformità altro**  Note: **Informazioni edilizie relative ai servizi** Numero massimo utenze:  N°Ore di utilizzo settimanali: **Dotazioni integrative:** Giardino privato  Auditorium  Aule per laboratori  Infermeria

Note servizi integrativi:

**Versatilità struttura:**  Orari: Flessibilità orari: Disponibilità ambienti liberi: Presenza ambienti sovrautilizzati: Tariffe: Altri servizi erogati  **Valutazione sintetica servizio/i offerto/i:**  Sottoutilizzato  Congruente **Necessità ampliamento?**  **Necessità adeguamenti?** **Eventuali previsioni adeguamenti già a bilancio:**



Planimetria di u.i.u. in Comune di ..OZZERO.. via ..PAVESE.. civ. ..1..




Dichiarazione di N.C.   
 Denuncia di variazione   
 Identificativi catastali  
 F. 5  
 n. 320 sub. \_\_\_\_\_

Compilata dal ARCHITETTO  
 (Titolo, cognome e nome)  
BARTOLUCCI ROBERTO  
 Iscritto all'albo de GLI ARCHITETTI  
 della provincia di MILANO n. 3212  
 data \_\_\_\_\_ Firma [Signature]



RISERVATO ALL'UFFICIO

Rappresentazione grafica immobile:





**COMUNE DI OZZERO**  
PROVINCIA DI MILANO

**SCHEDE DI RILEVAZIONE DEI SERVIZI ESISTENTI  
SERVIZI CIVICI**

Ultimo aggiornamento  
02/09/2011


Codice servizio:   Categoria:  Tipo servizio   
Nome

Localizzazione ecografica: Quartiere:  Indirizzo:   
Localizzazione catastale: Foglio:  Mappale:  Altri mappali:

**Estratto mappa aerofotogrammetrica su fotopiano:**




Foto1:



**Estratto mappa catasto terreni:**



Foto2:



**Proprietà:**  
Pubblica

Privata  Convenzione

**Gestione:**  
Gestione servizio:   
Gestione immobili:   
Gestione impianti:

**Informazioni edificio:**  
Tipologia edilizia:  Sup. fondiaria (mq):   
Slp (mq):  Sup. spazi accessori (mq):  Piani fuori terra:  Volume (mc):

**Accessibilità servizio** Bacino utenza

Accessibilità:  Problemi accessibilità:

Parcheggio interno/esclusivo  Numero parcheggi:  Superficie parcheggi (mq):

Autobus:  Distanza fermata:

Presenza Barriere Architettoniche

**Informazioni generali sullo stato dell'immobile e delle strutture:**

Anno di costruzione: &lt;1760 Anno ultima ristrutturazione: 2002

Stato conservazione immobile: Buono

Stato conservazione strutture: Buono

**Agibilità immobile:**  Certificato e note:**C.P.I. Vigili del fuoco:**  Certificato e note:**Conformità impianto elettrico:**  Certificato e note:**Conformità messa a terra:**  Certificato e note:**Conformità impianto idrosanitario:**  Certificato e note:**Conformità impianto di riscaldamento:**  Certificato e note:**Conformità impianto ascensore:**  Certificato e note:**Sicurezza e 626:**  Certificato e note:**Conformità altro:**  Note:**Informazioni edilizie relative ai servizi** Numero massimo utenze: 0 N°Ore di utilizzo settimanali: 0**Dotazioni integrative:** Giardino privato  Auditorium  Aule per laboratori  Infermeria

Note servizi integrativi:

Consulenze fiscali e C.A.A.F.

**Versatilità struttura:**  Orari:

Flessibilità orari: In funzione dell'organizzazione alla quale viene affittata la struttura

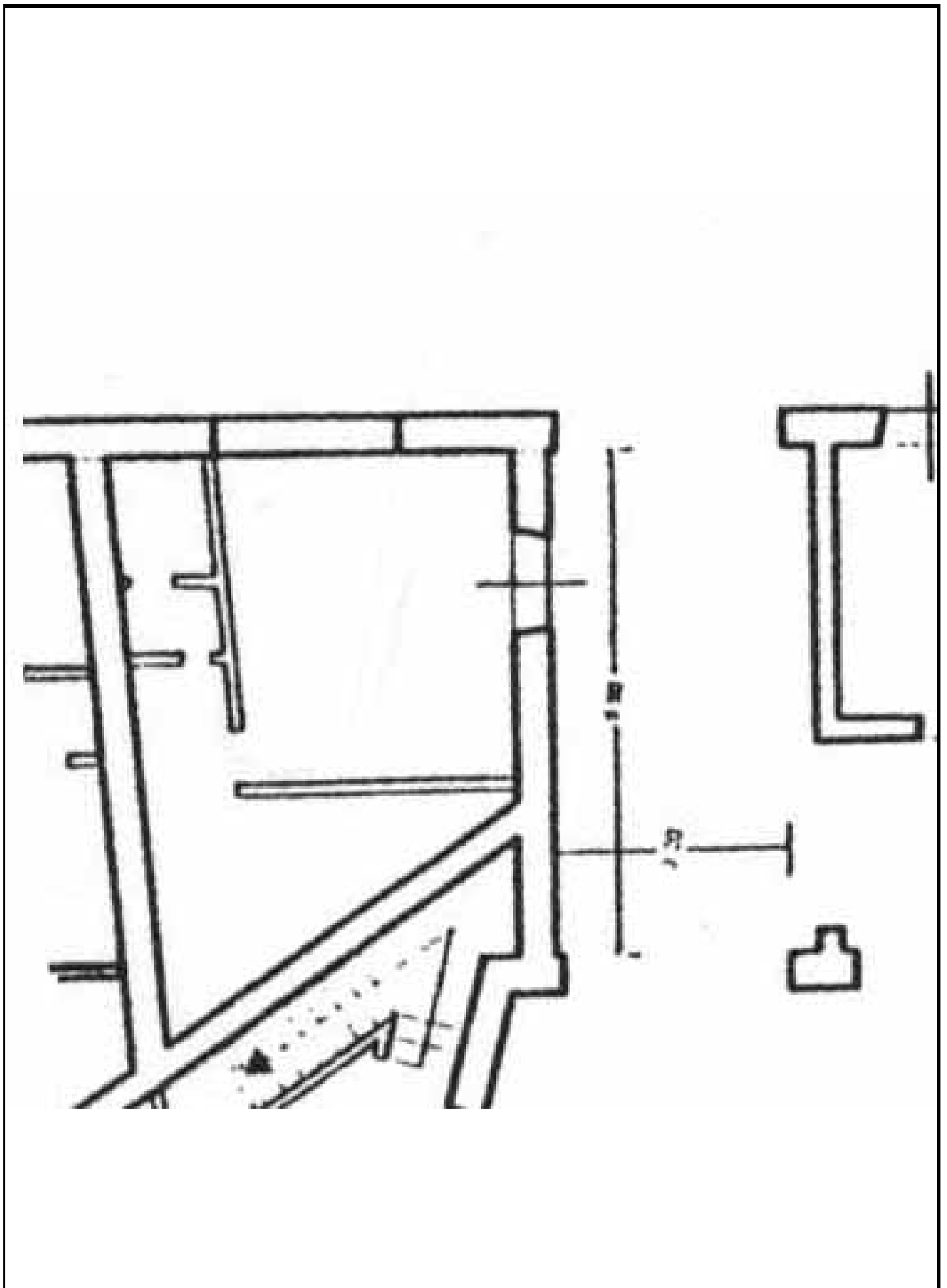
Disponibilità ambienti liberi:

Presenza ambienti sovrautilizzati:


Tariffe:

Altri servizi erogati **Valutazione sintetica servizio/i offerto/i:** Buono Sottoutilizzato  Congruente **Necessità ampliamento?** **Necessità adeguamenti?****Eventuali previsioni adeguamenti già a bilancio:**

Rappresentazione grafica immobile:



Rappresentazione grafica immobile:





**COMUNE DI OZZERO**  
PROVINCIA DI MILANO

**SCHEDE DI RILEVAZIONE DEI SERVIZI ESISTENTI  
SERVIZI CIVICI**

Ultimo aggiornamento  
13/03/2009

Codice servizio:	SC	4	Categoria:	Servizi Civici	Tipo servizio	Biblioteca
Nome	Biblioteca comunale					

Localizzazione ecografica:	Quartiere:	Ozzero	Indirizzo:	Piazza Vittorio Veneto		
Localizzazione catastale:	Foglio:	5	Mappale:	155	Altri mappali:	

Estratto mappa aerofotogrammetrica su fotopiano:



Foto1:



Estratto mappa catasto terreni:

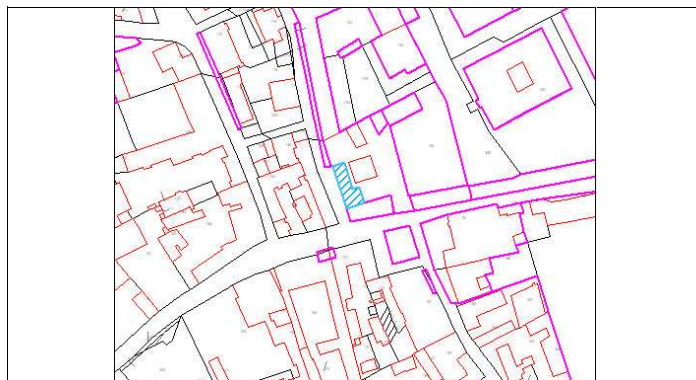


Foto2:



Proprietà:

Publica  Comune di Ozzero

Privata  Convenzione

Gestione:

Gestione servizio: Comune di Ozzero

Gestione immobili: Comune di Ozzero

Gestione impianti: Comune di Ozzero

Informazioni edificio:

Tipologia edilizia: Palazzo Urbano Sup. fondiaria (mq): 96

Slp (mq): 96 Sup. spazi accessori (mq): 0 Piani fuori terra: Volume (mc): 336

Accessibilità servizio: Bacino utenza: L'intera popolazione di Ozzero

Accessibilità:  Problemi accessibilità:

Parcheggio interno/esclusivo  Numero parcheggi: 8 Superficie parcheggi (mq): 161

Autobus:  Distanza fermata: < 250 m 0

Presenza Barriere Architettoniche?

**Informazioni generali sullo stato dell'immobile e delle strutture:**

Anno di costruzione: &lt;1760 Anno ultima ristrutturazione: 2002

Stato conservazione immobile: Buono

Stato conservazione strutture: Buono

Agibilità immobile:  Certificato e note:C.P.I. Vigili del fuoco:  Certificato e note:Conformità impianto elettrico:  Certificato e note:Conformità messa a terra:  Certificato e note:Conformità impianto idrosanitario:  Certificato e note:Conformità impianto di riscaldamento:  Certificato e note:Conformità impianto ascensore:  Certificato e note:Sicurezza e 626:  Certificato e note:Conformità altro:  Note:

Informazioni edilizie relative ai servizi Numero massimo utenze: 0 N°Ore di utilizzo settimanali: 0

**Dotazioni integrative:** Giardino privato  Auditorium  Aule per laboratori  Infermeria

Note servizi integrativi:

Versatilità struttura:  Orari:

Flessibilità orari:

Disponibilità ambienti liberi:

Presenza ambienti sovrautilizzati:

Tariffe:

Altri servizi erogati 

Valutazione sintetica servizio/i offerto/i: Buono

 Sottoutilizzato  Congruente Necessità ampliamento? Necessità adeguamenti?

Eventuali previsioni adeguamenti già a bilancio:

**Agenzia del Territorio  
CATASTO FABBRICATI  
Ufficio Provinciale di  
Milano**

Dichiarazione protocollo n. \_\_\_\_\_ del \_\_\_\_\_  
Planimetria di u.i.u. in Comune di Ozzero  
Piazza Vittorio Veneto \_\_\_\_\_ civ. 1

**Identificativi Catastali:**

Sezione:  
Foglio: 5  
Particella: 155  
Subalterno: 701

**Compilata da:**

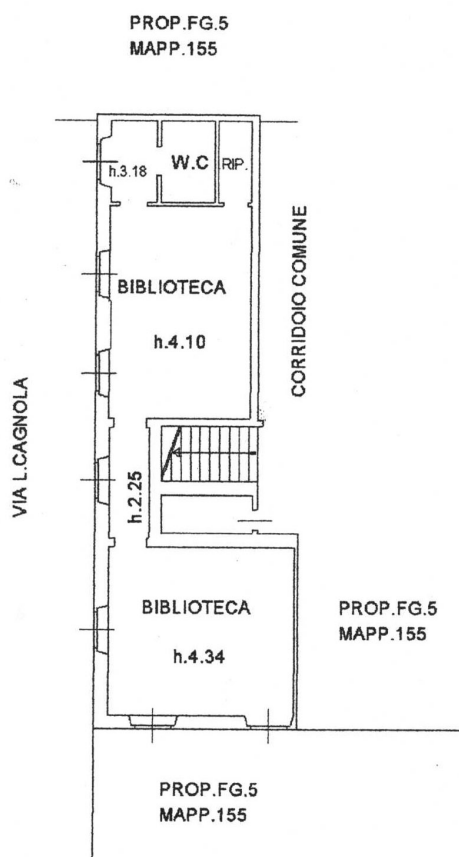
Bianchi Giuseppe

Iscritto all'albo:  
Geometri

Prov. Milano

N. 7256


Scheda n. 1      Scala 1:200



**PIANO TERRA**



Rappresentazione grafica immobile:





**COMUNE DI OZZERO**  
PROVINCIA DI MILANO

**SCHEDE DI RILEVAZIONE DEI SERVIZI ESISTENTI  
SERVIZI CIVICI**

Ultimo aggiornamento  
13/03/2009

Codice servizio: SC 5 Categoria: Servizi Civici Tipo servizio Posta  
Nome Posta

Localizzazione ecografica: Quartiere: Ozzero Indirizzo: Piazza della Libertà  
Localizzazione catastale: Foglio: 5 Mappale: 97 Altri mappali:

Estratto mappa aerofotogrammetrica su fotopiano:



Foto1:



Estratto mappa catasto terreni:

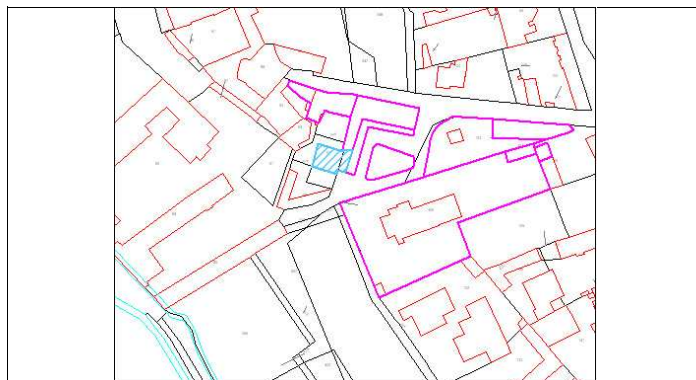


Foto2:



**Proprietà:**  
Pubblica  Comune di Ozzero  
Privata  Convenzione   
**Gestione:**  
Gestione servizio: Poste e Telegrafi  
Gestione immobili: Comune di Ozzero  
Gestione impianti: Poste e Telegrafi

**Informazioni edificio:**  
Tipologia edilizia: Palazzo urbano Sup. fondiaria (mq): 140  
Slp (mq): 276 Sup. spazi accessori (mq): 0 Piani fuori terra: 2 Volume (mc): 828

**Accessibilità servizio:** Bacino utenza: L'intera popolazione di Ozzero  
**Accessibilità:**  Problemi accessibilità:  
**Parcheggio interno/esclusivo**  Numero parcheggi: 20 Superficie parcheggi (mq): 273  
**Autobus:**  Distanza fermata: < 250 m 0  
**Presenza Barriere Architettoniche?**

**Informazioni generali sullo stato dell'immobile e delle strutture:**Anno di costruzione: <1948 Anno ultima ristrutturazione: Stato conservazione immobile: Stato conservazione strutture: **Agibilità immobile:**  Certificato e note: **C.P.I. Vigili del fuoco:**  Certificato e note: **Conformità impianto elettrico:**  Certificato e note: **Conformità messa a terra:**  Certificato e note: **Conformità impianto idrosanitario:**  Certificato e note: **Conformità impianto di riscaldamento:**  Certificato e note: **Conformità impianto ascensore:**  Certificato e note: **Sicurezza e 626:**  Certificato e note: **Conformità altro**  Note: **Informazioni edilizie relative ai servizi** Numero massimo utenze:  N°Ore di utilizzo settimanali: **Dotazioni integrative:** Giardino privato  Auditorium  Aule per laboratori  Infermeria

Note servizi integrativi:

**Versatilità struttura:**  Orari: Flessibilità orari: Disponibilità ambienti liberi: Presenza ambienti sovrautilizzati: Tariffe: Altri servizi erogati  **Valutazione sintetica servizio/i offerto/i:**  Sottoutilizzato  Congruente **Necessità ampliamento?**  **Necessità adeguamenti?** **Eventuali previsioni adeguamenti già a bilancio:**

MODULARIO  
a r.r. n. 497



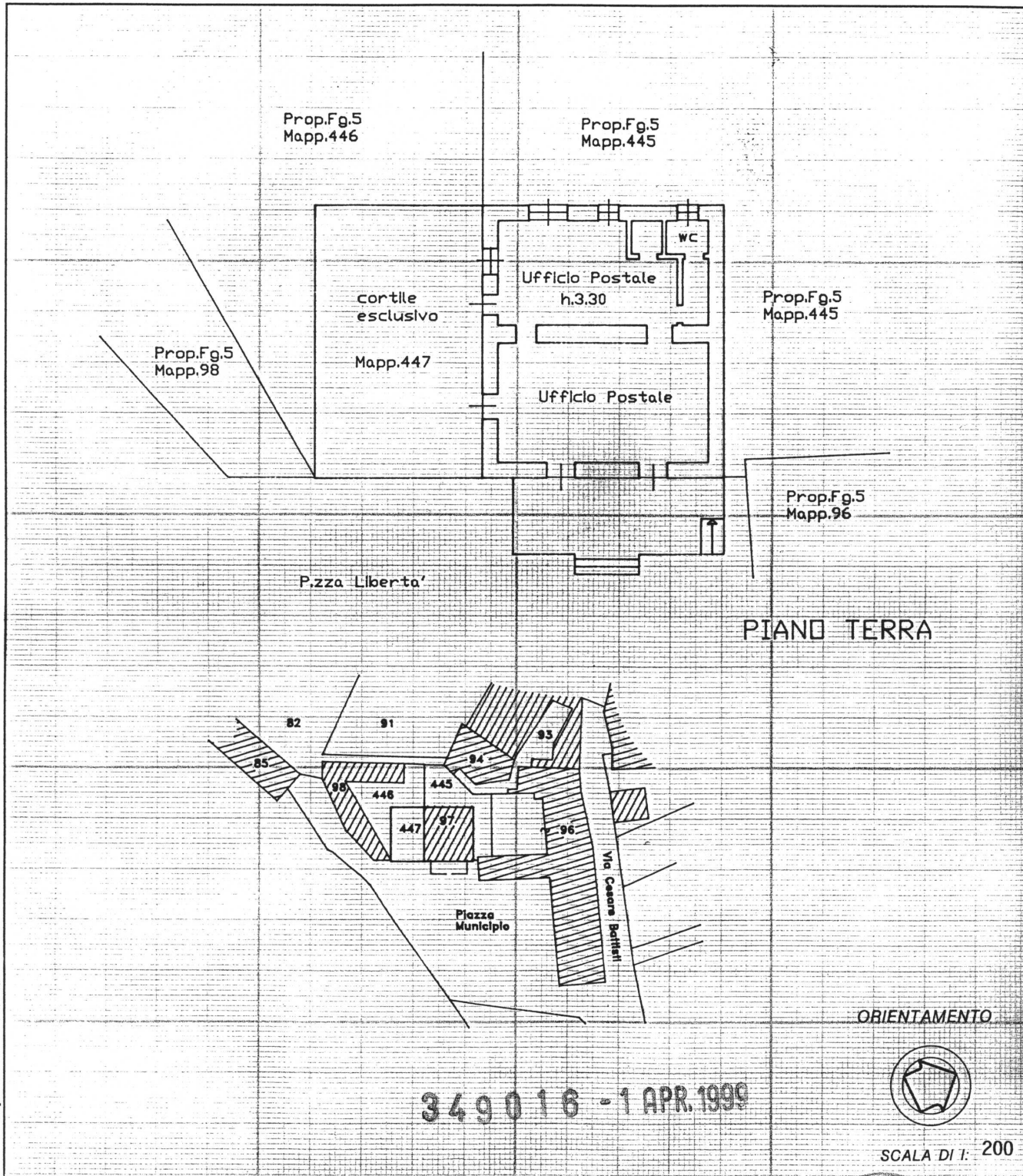
MINISTERO DELLE FINANZE  
DIPARTIMENTO DEL TERRITORIO  
**CATASTO EDILIZIO URBANO** (RDL 13-4-1939, n. 652)

ROSSA

MOD. BN (CEU)

LIRE  
200

Planimetria di u.i.u. in Comune di OZZERO via PIAZZA LIBERTA' civ. 11-12



Dichiarazione di N.C.   
Denuncia di variazione

Compilata dal GEOM. GIUSEPPE BIANCHI


RISERVATO ALL'UFFICIO

Identificativi catastali  
F. 5  
n. 97 sub. 703  
447

Iscritto all'albo dei I. GEOMETRI  
della provincia di MILANO n. 7256  
data 29/03/99 Firma



Rappresentazione grafica immobile:





**COMUNE DI OZZERO**  
PROVINCIA DI MILANO

**SCHEDE DI RILEVAZIONE DEI SERVIZI ESISTENTI  
SERVIZI CIVICI**

Ultimo aggiornamento  
13/03/2009

Codice servizio: SC 6 Categoria: Servizi Civici Tipo servizio Spazio polivalente  
Nome Bar Centro Sportivo "il Parchetto"

Localizzazione ecografica: Quartiere: Ozzero Indirizzo: via 1°Maggio  
Localizzazione catastale: Foglio: 5 Mappale: 330 Altri mappali:

**Estratto mappa aerofotogrammetrica su fotopiano:**



**Estratto mappa catasto terreni:**

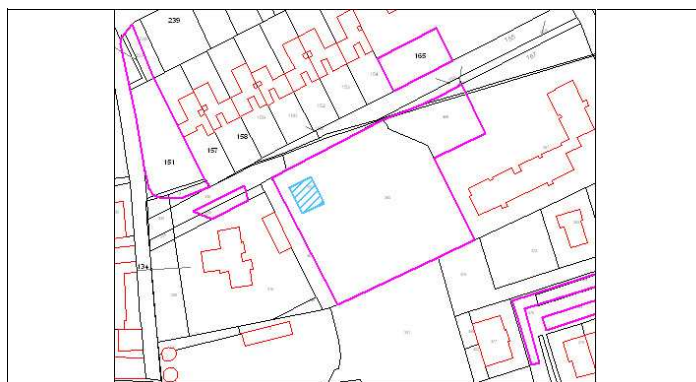


Foto1:



Foto2:



**Proprietà:**  
Pubblica  Comune di Ozzero  
Privata  Convenzione   
**Gestione:**  
Gestione servizio: Comune di Ozzero  
Gestione immobili: Comune di Ozzero  
Gestione impianti: Comune di Ozzero

**Informazioni edificio:**  
Tipologia edilizia: Edificio singolo Sup. fondiaria (mq): 110  
Slp (mq): 110 Sup. spazi accessori (mq): 0 Piani fuori terra: 1 Volume (mc): 330

**Accessibilità servizio:** Bacino utenza: L'intera popolazione di Ozzero  
**Accessibilità:**  Problemi accessibilità:  
**Parcheggio interno/esclusivo**  Numero parcheggi: 20 Superficie parcheggi (mq): 516  
**Autobus:**  Distanza fermata: < 500 m 0  
**Presenza Barriere Architettoniche?**

**Informazioni generali sullo stato dell'immobile e delle strutture:**Anno di costruzione:  Anno ultima ristrutturazione: Stato conservazione immobile: Stato conservazione strutture: **Agibilità immobile:**  Certificato e note: **C.P.I. Vigili del fuoco:**  Certificato e note: **Conformità impianto elettrico:**  Certificato e note: **Conformità messa a terra:**  Certificato e note: **Conformità impianto idrosanitario:**  Certificato e note: **Conformità impianto di riscaldamento:**  Certificato e note: **Conformità impianto ascensore:**  Certificato e note: **Sicurezza e 626:**  Certificato e note: **Conformità altro:**  Note: **Informazioni edilizie relative ai servizi** Numero massimo utenze:  N°Ore di utilizzo settimanali: **Dotazioni integrative:** Giardino privato  Auditorium  Aule per laboratori  Infermeria

Note servizi integrativi:

Il fabbricato contiene il bar, uno spogliatoio di servizio al campo da tennis, il servizio igienico, una centrale termica e uno spazio deposito

**Versatilità struttura:**  Orari: Flessibilità orari: Disponibilità ambienti liberi: Presenza ambienti sovrautilizzati: Tariffe: Altri servizi erogati  **Valutazione sintetica servizio/i offerto/i:**  Sottoutilizzato  Congruente **Necessità ampliamento?**  **Necessità adeguamenti?** **Eventuali previsioni adeguamenti già a bilancio:**

Rappresentazione grafica immobile:

**Agenzia del Territorio  
CATASTO FABBRICATI  
Ufficio Provinciale di  
Milano**

Dichiarazione protocollo n. \_\_\_\_\_ del \_\_\_\_\_  
Planimetria di u.i.u. in Comune di Ozzero  
Via Primo Maggio \_\_\_\_\_ civ. 1

Identificativi Catastali:  
Sezione:  
Foglio: 5  
Particella: 330  
Subalterno:

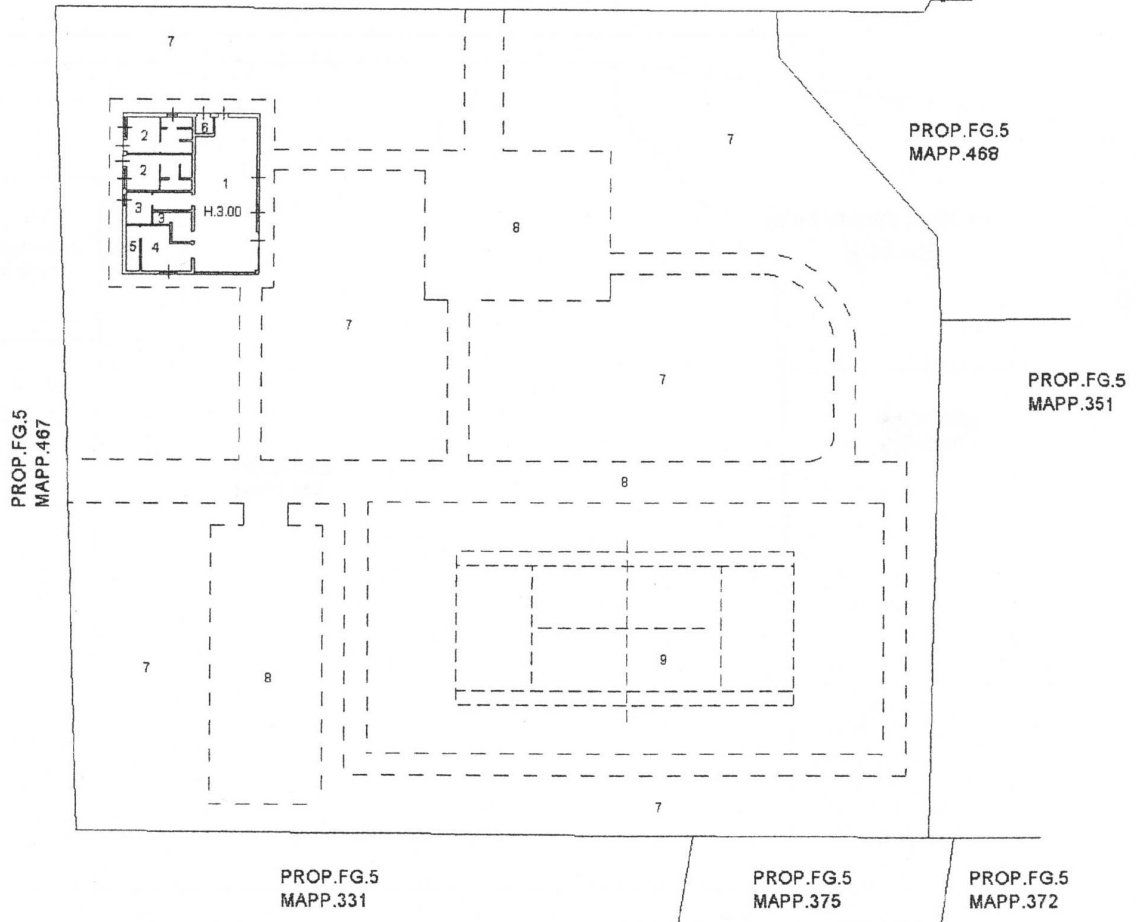
Compilata da:  
Bianchi Giuseppe  
Iscritto all'albo:  
Geometri  
Prov. Milano

N. 7256

Scheda n. 1 Scala 1:500

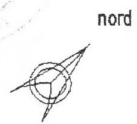
FG.5 MAPP.330  
MAPP.350

VIA I MAGGIO



**LEGENDA**

- 1- BAR
- 2- SPOGLIATOIO
- 3- W.C
- 4- PREPARAZIONE
- 5- DEPOSITO
- 6- C.T
- 7- VERDE
- 8- PASSAGGI
- 9- CAMPO TENNIS



Rappresentazione grafica immobile:





**COMUNE DI OZZERO**  
PROVINCIA DI MILANO

**SCHEDE DI RILEVAZIONE DEI SERVIZI ESISTENTI  
SERVIZI CIVICI**

Ultimo aggiornamento  
13/03/2009

Codice servizio: SC 7 Categoria: Servizi Civici Tipo servizio: Biblioteca  
Nome: Convenzione intercomunale per il sistema bibliotecario sud ovest Milano

Localizzazione ecografica: Quartiere: Indirizzo:  
Localizzazione catastale: Foglio: Mappale: Altri mappali:

Estratto mappa aerofotogrammetrica su fotopiano: Estratto mappa catasto terreni:  
Foto1: Foto2:

Proprietà:  
Pubblica  Privata  Convenzione   
Gestione:  
Gestione servizio: Gestione immobili: Gestione impianti:

Informazioni edificio:  
Tipologia edilizia: Sup. fondiaria (mq):  
Slp (mq): Sup. spazi accessori (mq): Piani fuori terra: Volume (mc):

Accessibilità servizio: Bacino utenza:  
Accessibilità:  Problemi accessibilità:  
Parcheggio interno/esclusivo  Numero parcheggi: Superficie parcheggi (mq):  
Autobus:  Distanza fermata:  
Presenza Barriere Architettoniche?



COMUNE DI OZZERO  
PROVINCIA DI MILANO

**SCHEDE DI RILEVAZIONE DEI SERVIZI ESISTENTI  
STRUTTURE SANITARIE**





**COMUNE DI OZZERO**  
PROVINCIA DI MILANO

**SCHEDE DI RILEVAZIONE DEI SERVIZI ESISTENTI  
STRUTTURE SANITARIE**

Ultimo aggiornamento  
02/09/2011

Codice servizio: SA 1 Categoria: Attrezzature Sanità Tipo servizio Ambulatorio medico  
Nome Ambulatorio medico

Localizzazione ecografica: Quartiere: Ozzero centro Indirizzo: P.zza Vittorio Veneto  
Localizzazione catastale: Foglio: 5 Mappale: 155 Altri mappali:

Estratto mappa aerofotogrammetrica su fotopiano:




Foto1:



Estratto mappa catasto terreni:



Foto2:



Proprietà:  
Pubblica  Comune di Ozzero  
Privata  Convenzione   
Gestione:  
Gestione servizio: ASL  
Gestione immobili: Comune di Ozzero  
Gestione impianti: Comune di Ozzero

Informazioni edificio:  
Tipologia edilizia: Palazzo Urbano Sup. fondiaria (mq): 116  
Slp (mq): 116 Sup. spazi accessori (mq): 0 Piani fuori terra: 1 Volume (mc): 348

Accessibilità servizio Bacino utenza L'intera popolazione di Ozzero  
Accessibilità:  Problemi accessibilità:  
Parcheggio interno/esclusivo  Numero parcheggi: 150 Superficie parcheggi (mq): 3812  
Autobus:  Distanza fermata: < 250 m Treno:  Distanza stazione: 0  
Presenza Barriere Architettoniche

**Informazioni generali sullo stato dell'immobile e delle strutture:**

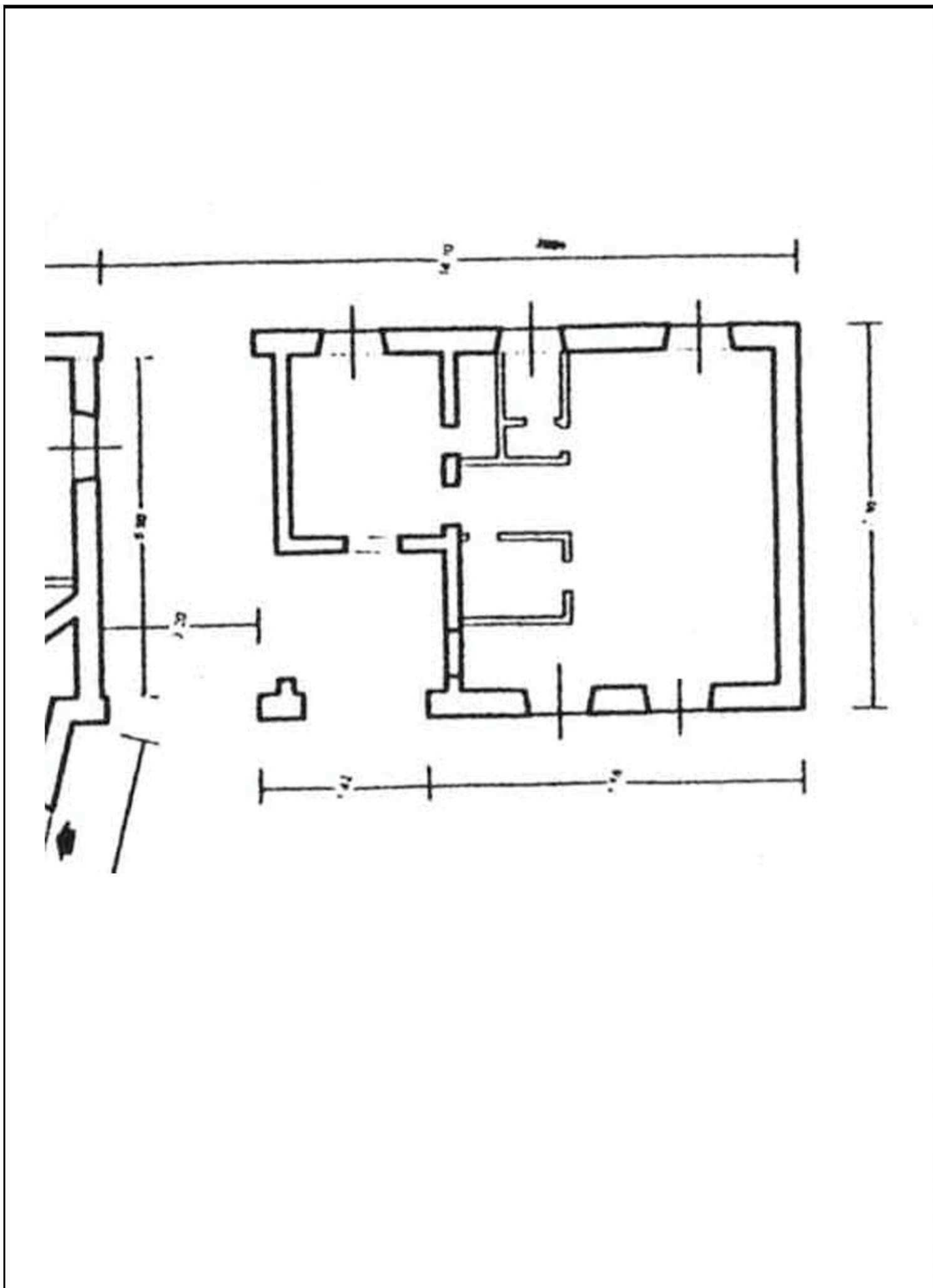
Anno di costruzione: &lt;1760 Anno ultima ristrutturazione: 2002

Stato conservazione immobile: Buono

Stato conservazione strutture: Buono

**Agibilità immobile:**  Certificato e note: **C.P.I. Vigili del fuoco:**  Certificato e note: **Conformità impianto elettrico:**  Certificato e note: **Conformità messa a terra:**  Certificato e note: **Conformità impianto idrosanitario:**  Certificato e note: **Conformità impianto di riscaldamento:**  Certificato e note: **Conformità impianto ascensore:**  Certificato e note: **Sicurezza e 626:**  Certificato e note: **Conformità altro:**  Note: **Informazioni edilizie relative ai servizi** Numero massimo utenze:  Numero Ambulatori: Note:  
**Versatilità struttura:**  Orari: Flessibilità orari: Disponibilità ambienti liberi: Presenza ambienti sovrautilizzati: Tariffe: Altri servizi erogati  **Valutazione sintetica servizio/i offerto/i:**  Sottoutilizzato  Congruente **Necessità ampliamento?**  **Necessità adeguamenti?** **Eventuali previsioni adeguamenti già a bilancio:**

Rappresentazione grafica immobile:





**COMUNE DI OZZERO**  
PROVINCIA DI MILANO

**SCHEDE DI RILEVAZIONE DEI SERVIZI ESISTENTI  
STRUTTURE SANITARIE**

Ultimo aggiornamento:  
13/03/2009

Codice servizio: SA 2 Categoria: Attrezzature sanità Tipo servizio Farmacia  
Nome Farmacia dr. Rivera Marco Luigi

Localizzazione ecografica: Quartiere: Ozzero centro Indirizzo: via Giacomo Matteotti 9  
Localizzazione catastale: Foglio: 5 Mappale: 169 Altri mappali:

Estratto mappa aerofotogrammetrica su fotopiano:




Estratto mappa catasto terreni:



Foto1:



Foto2:



Proprietà:  
Pubblica    
Privata  Convenzione    
Gestione:  
Gestione servizio: Privato  
Gestione immobili: Privato  
Gestione impianti: Privato

Informazioni edificio:  
Tipologia edilizia: Edificio storico a cortina Sup. fondiaria (mq): 1100  
Slp (mq): 28 Sup. spazi accessori (mq): 0 Piani fuori terra: 1 Volume (mc): 90

Accessibilità servizio: Bacino utenza: L'intera popolazione di Ozzero  
Accessibilità:  Problemi accessibilità:   
Parcheggio interno/esclusivo  Numero parcheggi: 10 Superficie parcheggi (mq): 145  
Autobus:  Distanza fermata: < 250 m Treno:  Distanza stazione: 0  
Presenza Barriere Architettoniche?

**Informazioni generali sullo stato dell'immobile e delle strutture:**Anno di costruzione: <1760 Anno ultima ristrutturazione: Stato conservazione immobile: Stato conservazione strutture: **Agibilità immobile:**  Certificato e note: **C.P.I. Vigili del fuoco:**  Certificato e note: **Conformità impianto elettrico:**  Certificato e note: **Conformità messa a terra:**  Certificato e note: **Conformità impianto idrosanitario:**  Certificato e note: **Conformità impianto di riscaldamento:**  Certificato e note: **Conformità impianto ascensore:**  Certificato e note: **Sicurezza e 626:**  Certificato e note: **Conformità altro**  Note: **Informazioni edilizie relative ai servizi** Numero massimo utenze:  Numero Ambulatori: 

Note:

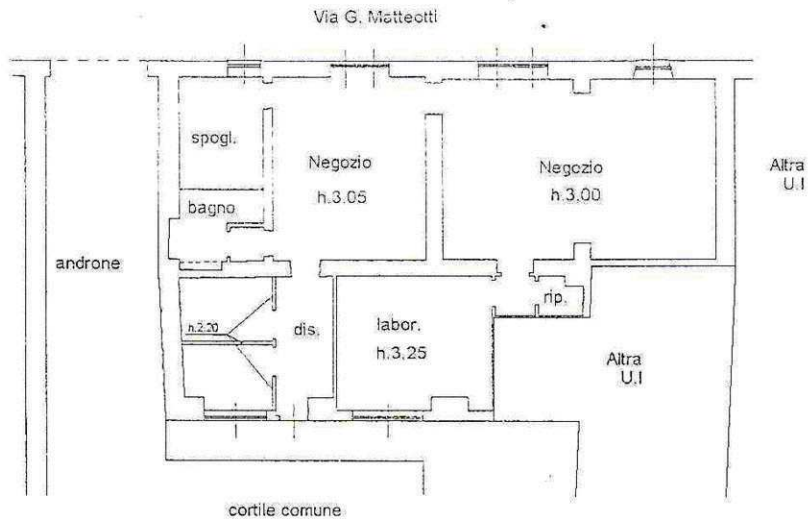
**Versatilità struttura:**  Orari: Flessibilità orari: Disponibilità ambienti liberi: Presenza ambienti sovrautilizzati: Tariffe: Altri servizi erogati  **Valutazione sintetica servizio/i offerto/i:**  Sottoutilizzato  Congruente **Necessità ampliamento?**  **Necessità adeguamenti?** **Eventuali previsioni adeguamenti già a bilancio:**

Rappresentazione grafica immobile:

Agenzia del Territorio  
**CATASTO FABBRICATI**  
Ufficio Provinciale di  
Milano

Dichiarazione protocollo n. _____ del _____	
Planimetria di u.i.u. in Comune di Ozzero	
Via Giacomo Matteotti ✓ civ. 7-9	
Identificativi Catastali:	Compilata da: Bottini Flavia
Sezione:	Iscritto all'albo: Geometri
Foglio: 5	Prov. Milano
Particella: 169	N. 9251
Subalterno: 704	

Scheda n. 1 Scala 1:200



PIANO TERRA

COPIA CONFORME ALL'ORIGINALE  
INVIATA MEDIANTE SUPPORTO INFORMATICO

In data 15/11/2012 Protocollo n° 110277864  
Tecnico: Geom. FLAVIA BOTTINI  
Abbategrasso 15/11/2012



nord





# Visura per immobile

Situazione degli atti informatizzati al 15/04/2010

Data: 15/04/2010 - Ora: 11.24.39  
 Fine  
 Visura n.: 573746 Pag: 1

**Dati della richiesta**  
 Comune di **OZZERO** ( Codice: G206)  
 Provincia di **MILANO**

**Catasto Fabbricati**  
 Foglio: 5 Particella: 169 Sub.: 704

**Unità immobiliare**

N.	DATI IDENTIFICATIVI			DATI DI CLASSAMENTO				DATI DERIVANTI DA		
	Sezione Urbana	Foglio	Particella	Sub	Micro Zona	Categoria	Classe		Consistenza	Rendita
1		5	169	704		C/1	3	87 m <sup>2</sup>	Euro 1.541,16	VARIAZIONI: del 15/04/2010 n. 22955 -1/2010 in atti dal 15/04/2010 (protocollo n. MI027964) DIVISIONE -FUSIONE- RISTRUTTURAZIONE
Indirizzo VIA GIACOMO MATTEOTTI n. 7 n. 9 piano: 1; Annotazioni classamento e rendita proposti (D.M. 701/94)										

**INTERESTATI**

N.	DATI ANAGRAFICI		CODICE FISCALE	DIRITTI E ONERI REALI
	Cognome e Nome	Data di nascita		
1	GARANZINI Gaetano	nato a OZZERO il 15/09/1945	GRNGTN45P15G206M*	(1) Proprietà per 1/2
2	GARANZINI Giovanni Battista	nato a OZZERO il 17/09/1948	GRNGNN48P17G206Z*	(1) Proprietà per 1/2

Rilasciata da: **Servizio Telematico**



COMUNE DI OZZERO  
PROVINCIA DI MILANO

**SCHEDE DI RILEVAZIONE DEI SERVIZI ESISTENTI**  
**SERVIZI PER LA SICUREZZA**





**COMUNE DI OZZERO**  
PROVINCIA DI MILANO

**SCHEDE DI RILEVAZIONE DEI SERVIZI ESISTENTI  
SERVIZI PER LA SICUREZZA**

Ultimo aggiornamento:  
13/03/2009

Codice servizio:   Categoria:  Tipo servizio   
Nome

Localizzazione ecografica: Quartiere:  Indirizzo:    
Localizzazione catastale: Foglio:  Mappale:  Altri mappali:

Estratto mappa aerofotogrammetrica su fotopiano:



Estratto mappa catasto terreni:

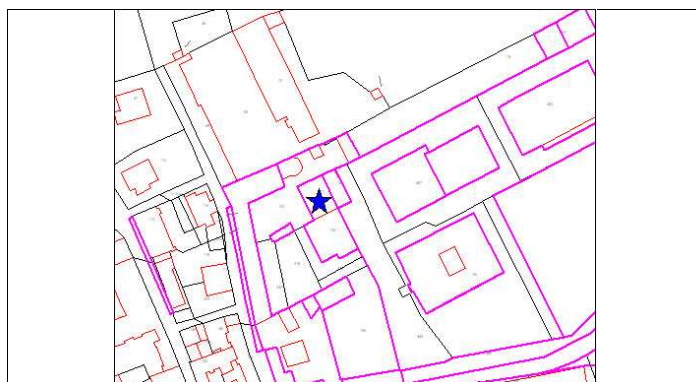



Foto1:



Foto2:



Proprietà:

Pubblica

Privata  Convenzione

Gestione:

Gestione servizio:

Gestione immobili:

Gestione impianti:

Informazioni edificio:

Tipologia edilizia:  Sup. fondiaria (mq):

Slp (mq):  Sup. spazi accessori (mq):  Piani fuori terra:  Volume (mc):

Accessibilità servizio:

Accessibilità:  Problemi accessibilità:

Parcheggio interno/esclusivo  Numero parcheggi:  Superficie parcheggi (mq):

Autobus:  Distanza fermata:

Presenza Barriere Architettoniche?

**Informazioni generali sullo stato dell'immobile e delle strutture:**

Anno di costruzione: &lt;1760 Anno ultima ristrutturazione: 2002

Stato conservazione immobile: Molto buono

Stato conservazione strutture: Buono

Agibilità immobile:  Certificato e note:C.P.I. Vigili del fuoco:  Certificato e note:Conformità impianto elettrico:  Certificato e note:Conformità messa a terra:  Certificato e note:Conformità impianto idrosanitario:  Certificato e note:Conformità impianto di riscaldamento:  Certificato e note:Conformità impianto ascensore:  Certificato e note:Sicurezza e 626:  Certificato e note:Conformità altro:  Note:Versatilità struttura:  Orari:

Flessibilità orari:

Disponibilità ambienti liberi:

Presenza ambienti sovrautilizzati:

Tariffe:

Altri servizi erogati 

Valutazione sintetica servizio/i offerto/i: Il servizio occupa una stanza del municipio ed è sufficiente

 Sottoutilizzato  Congruente Necessità ampliamento? Necessità adeguamenti?

Eventuali previsioni adeguamenti già a bilancio:



COMUNE DI OZZERO  
PROVINCIA DI MILANO

**SCHEDE DI RILEVAZIONE DEI SERVIZI ESISTENTI**

**LUOGHI DI CULTO**



**COMUNE DI OZZERO**  
PROVINCIA DI MILANO

**SCHEDE DI RILEVAZIONE DEI SERVIZI ESISTENTI  
LUOGHI DI CULTO**

Ultimo aggiornamento:  
13/03/2009

Codice servizio:   Categoria:  Tipo servizio   
Nome

Localizzazione ecografica: Quartiere:  Indirizzo:   
Localizzazione catastale: Foglio:  Mappale:  Altri mappali:

Estratto mappa aerofotogrammetrica su fotopiano:



Estratto mappa catasto terreni:

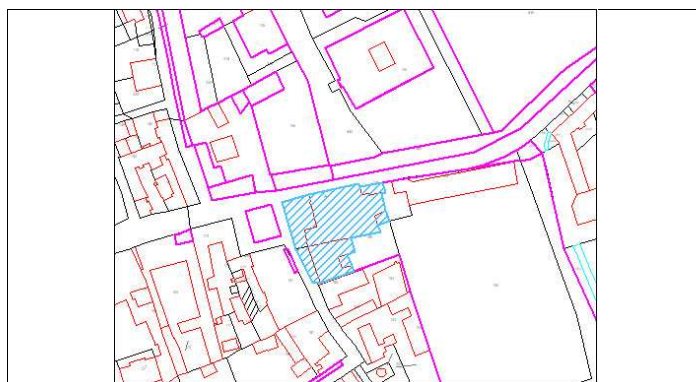


Foto1:



Foto2:



**Proprietà:**

**Gestione:**

Gestione servizio:   
Gestione immobili:   
Gestione impianti:

**Informazioni edificio:**

Tipologia edilizia:  Sup. fondiaria (mq):   
Slp (mq):  Sup. spazi accessori (mq):  Piani fuori terra:  Volume (mc):

**Accessibilità servizio** **Bacino utenza**

**Accessibilità:**  Problemi accessibilità:

**Parcheggio interno/esclusivo**  Numero parcheggi:  Superficie parcheggi (mq):

**Autobus:**  Distanza fermata:  **Treno:**  Distanza stazione:

**Presenza Barriere Architettoniche?**

**Informazioni generali sullo stato dell'immobile e delle strutture:**Anno di costruzione: <1760 Anno ultima ristrutturazione: Stato conservazione immobile: Stato conservazione strutture: Agibilità immobile:  Certificato e note: C.P.I. Vigili del fuoco:  Certificato e note: Conformità impianto elettrico:  Certificato e note: Conformità messa a terra:  Certificato e note: Conformità impianto idrosanitario:  Certificato e note: Conformità impianto di riscaldamento:  Certificato e note: Conformità impianto ascensore:  Certificato e note: Sicurezza e 626:  Certificato e note: Conformità altro:  Note: **Informazioni edilizie relative ai servizi**Orari: Flessibilità orari: Valutazione sintetica servizio/i offerto/i:  Sottoutilizzato  Congruente Necessità ampliamento?  Necessità adeguamenti? Eventuali previsioni adeguamenti già a bilancio:



**COMUNE DI OZZERO**  
PROVINCIA DI MILANO

**SCHEDE DI RILEVAZIONE DEI SERVIZI ESISTENTI  
LUOGHI DI CULTO**

Ultimo aggiornamento:  
13/03/2009

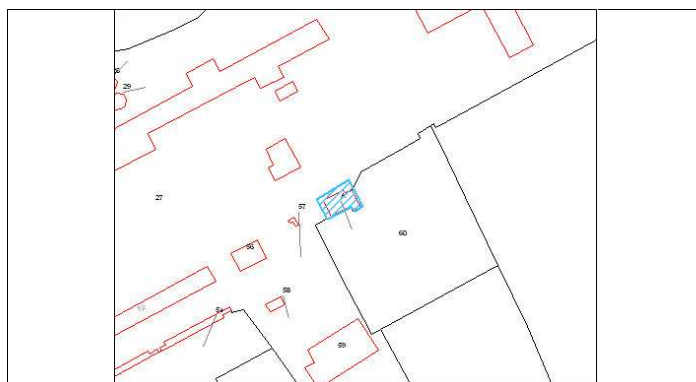
Codice servizio: LC 2 Categoria: Luoghi di Culto Tipo servizio Chiesa  
Nome Chiesa San Francesco

Localizzazione ecografica: Quartiere: Cascina Bugo Indirizzo: Cascina Bugo  
Localizzazione catastale: Foglio: 2 Mappale: A Altri mappali:

**Estratto mappa aerofotogrammetrica su fotopiano:**



**Estratto mappa catasto terreni:**



**Foto1:**



**Foto2:**



**Proprietà:**

Proprietà privata

**Gestione:**

Gestione servizio: Proprietà privata  
Gestione immobili: Proprietà privata  
Gestione impianti: Proprietà privata

**Informazioni edificio:**

Tipologia edilizia: Chiesa Sup. fondiaria (mq): 90  
Slp (mq): 90 Sup. spazi accessori (mq): 0 Piani fuori terra: Volume (mc): 0

Accessibilità servizio Bacino utenza Cascina Bugo

Accessibilità:  Problemi accessibilità: n.n.

Parcheggio interno/esclusivo  Numero parcheggi: 0 Superficie parcheggi (mq): 0

Autobus:  Distanza fermata: > 750 m Treno:  Distanza stazione: 0

Presenza Barriere Architettoniche?

**Informazioni generali sullo stato dell'immobile e delle strutture:**Anno di costruzione: <1760 Anno ultima ristrutturazione: Stato conservazione immobile: Stato conservazione strutture: **Agibilità immobile:**  Certificato e note: **C.P.I. Vigili del fuoco:**  Certificato e note: **Conformità impianto elettrico:**  Certificato e note: **Conformità messa a terra:**  Certificato e note: **Conformità impianto idrosanitario:**  Certificato e note: **Conformità impianto di riscaldamento:**  Certificato e note: **Conformità impianto ascensore:**  Certificato e note: **Sicurezza e 626:**  Certificato e note: **Conformità altro**  Note: **Informazioni edilizie relative ai servizi**Orari: Flessibilità orari: **Valutazione sintetica servizio/i offerto/i:**  Sottoutilizzato  Congruente **Necessità ampliamento?**  **Necessità adeguamenti?** **Eventuali previsioni adeguamenti già a bilancio:**



**COMUNE DI OZZERO**  
PROVINCIA DI MILANO

**SCHEDE DI RILEVAZIONE DEI SERVIZI ESISTENTI  
LUOGHI DI CULTO**

Ultimo aggiornamento:  
24/03/2009

Codice servizio: LC 3 Categoria: Luoghi di Culto Tipo servizio  
Nome Chiesa Santa Maria di Sopra

Localizzazione ecografica: Quartiere: Soria Indirizzo: Cascina Santa Maria di Sopra  
Localizzazione catastale: Foglio: 11 Mappale: 127 Altri mappali:

Estratto mappa aerofotogrammetrica su fotopiano:



Estratto mappa catasto terreni:

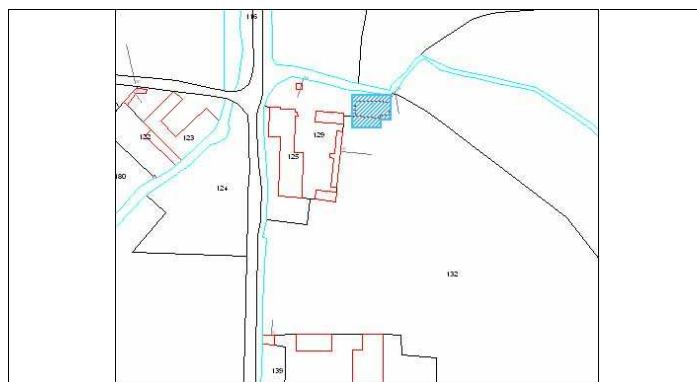



Foto1:



Foto2:



**Proprietà:**

Proprietà privata

**Gestione:**

Gestione servizio: Proprietà privata  
Gestione immobili: Proprietà privata  
Gestione impianti: Proprietà privata

**Informazioni edificio:**

Tipologia edilizia: Chiesa Sup. fondiaria (mq): 350  
Slp (mq): 0 Sup. spazi accessori (mq): 0 Piani fuori terra: Volume (mc): 0

Accessibilità servizio Bacino utenza  
Accessibilità:  Problemi accessibilità:  
Parcheggio interno/esclusivo  Numero parcheggi: 0 Superficie parcheggi (mq): 0  
Autobus:  Distanza fermata: Treno:  Distanza stazione:  
Presenza Barriere Architettoniche?

**Informazioni generali sullo stato dell'immobile e delle strutture:**Anno di costruzione:  Anno ultima ristrutturazione: Stato conservazione immobile: Stato conservazione strutture: **Agibilità immobile:**  Certificato e note: **C.P.I. Vigili del fuoco:**  Certificato e note: **Conformità impianto elettrico:**  Certificato e note: **Conformità messa a terra:**  Certificato e note: **Conformità impianto idrosanitario:**  Certificato e note: **Conformità impianto di riscaldamento:**  Certificato e note: **Conformità impianto ascensore:**  Certificato e note: **Sicurezza e 626:**  Certificato e note: **Conformità altro**  Note: **Informazioni edilizie relative ai servizi**Orari: Flessibilità orari: **Valutazione sintetica servizio/i offerto/i:**  Sottoutilizzato  Congruente **Necessità ampliamento?**  **Necessità adeguamenti?** **Eventuali previsioni adeguamenti già a bilancio:**



COMUNE DI OZZERO  
PROVINCIA DI MILANO

**SCHEDE DI RILEVAZIONE DEI SERVIZI ESISTENTI**  
**SERVIZI RICREATIVI CULTURALI**



**COMUNE DI OZZERO**  
PROVINCIA DI MILANO

**SCHEDE DI RILEVAZIONE DEI SERVIZI ESISTENTI  
SERVIZI RICREATIVI CULTURALI**

Ultimo aggiornamento:  
13/03/2009

Codice servizio:   Categoria:  Tipo servizio   
Nome

Localizzazione ecografica: Quartiere:  Indirizzo:   
Localizzazione catastale: Foglio:  Mappale:  Altri mappali:

Estratto mappa aerofotogrammetrica su fotopiano:



Estratto mappa catasto terreni:

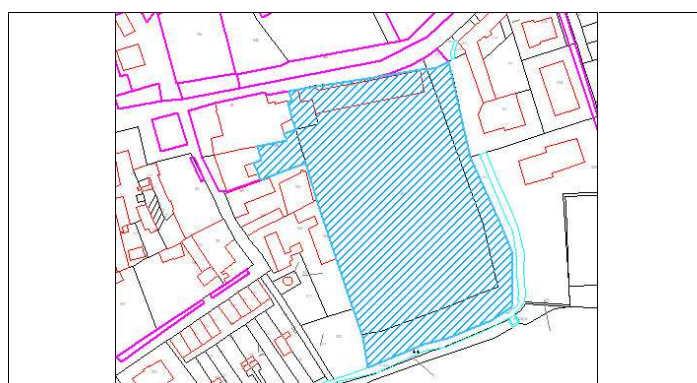


Foto1:



Foto2:



Proprietà:  
Pubblica    
Privata  Convenzione

Gestione:  
Gestione servizio:   
Gestione immobili:   
Gestione impianti:

Informazioni edificio:

Tipologia edilizia:  Sup. fondiaria (mq):   
Slp (mq):  Sup. spazi accessori (mq):  Piani fuori terra:  Volume (mc):

Accessibilità servizio Bacino utenza   
Accessibilità:  Problemi accessibilità:   
Parcheggio interno/esclusivo  Numero parcheggi:  Superficie parcheggi (mq):   
Autobus:  Distanza fermata:   
Presenza Barriere Architettoniche?

**Informazioni generali sullo stato dell'immobile e delle strutture:**Anno di costruzione: <1948 Anno ultima ristrutturazione: 

Stato conservazione immobile: Buono

Stato conservazione strutture: Buono

**Agibilità immobile:**  Certificato e note: **C.P.I. Vigili del fuoco:**  Certificato e note: **Conformità impianto elettrico:**  Certificato e note: **Conformità messa a terra:**  Certificato e note: **Conformità impianto idrosanitario:**  Certificato e note: **Conformità impianto di riscaldamento:**  Certificato e note: **Conformità impianto ascensore:**  Certificato e note: **Sicurezza e 626:**  Certificato e note: **Conformità altro:**  Note: **Informazioni edilizie relative ai servizi**Numero massimo utenze: **Dotazioni qualificanti:** Giardino privato  Attrezzature sportive all'aperto  Auditorium  Infermeria

Descrizione/note servizi integrativi offerti:

**Versatilità struttura:**  Orari: Flessibilità orari: Disponibilità ambienti liberi: Presenza ambienti sovrautilizzati: Tariffe: Altri servizi erogati  Centro estivo erogato con contributo dell'A.C. di Ozzero**Valutazione sintetica servizio/i offerto/i:** Buono Sottoutilizzato  Congruente **Necessità ampliamento?**  **Necessità adeguamenti?** **Eventuali previsioni adeguamenti già a bilancio:**



COMUNE DI OZZERO  
PROVINCIA DI MILANO

**SCHEDE DI RILEVAZIONE DEI SERVIZI ESISTENTI**

**ATTIVITA' SPORTIVE**



**COMUNE DI OZZERO**  
PROVINCIA DI MILANO

**SCHEDE DI RILEVAZIONE DEI SERVIZI ESISTENTI  
ATTIVITA' SPORTIVE**

Ultimo aggiornamento:  
13/03/2009

Codice servizio: Sport 1 Categoria: Verde e sport Tipo servizio Campo sportivo  
Nome Centro Sportivo Comunale "Mario Besana"

Localizzazione ecografica: Quartiere: Ozzero Indirizzo: S.P. 183  
Localizzazione catastale: Foglio: 3 Mappale: 189 Altri mappali:

Estratto mappa aerofotogrammetrica su fotopiano:



Estratto mappa catasto terreni:

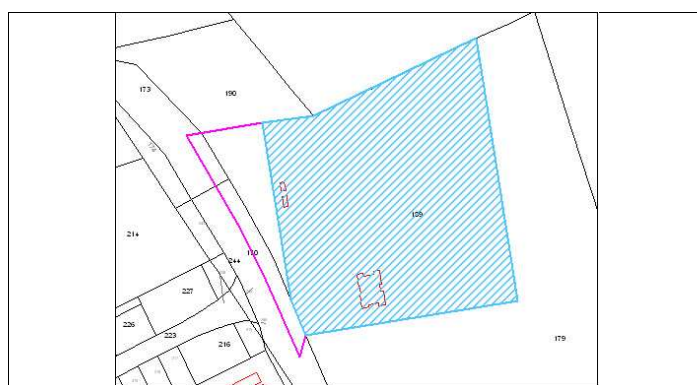


Foto1:




Foto2:



Proprietà:  
Pubblica  Comune di Ozzero  
Privata  Convenzione   
Gestione:  
Gestione servizio: Comune di Ozzero  
Gestione immobili:  
Gestione impianti:

Informazioni edificio:  
Tipologia edilizia: Edificio singolo per spogliatoio + Tribune in muratura Sup. fondiaria (mq): 15106,15  
Slp (mq): 0 Sup. spazi accessori (mq): 0 Piani fuori terra: 0 Volume (mc): 0

Accessibilità servizio Bacino utenza  
Accessibilità:  Problemi accessibilità:  
Parcheggio interno/esclusivo  Numero parcheggi: 103 Superficie parcheggi (mq): 2590  
Autobus:  Distanza fermata: > 500 m  
Presenza Barriere Architettoniche?

**Informazioni generali sullo stato dell'immobile e delle strutture:**Anno di costruzione:  Anno ultima ristrutturazione: Stato conservazione immobile: Stato conservazione strutture: **Agibilità immobile:**  Certificato e note: **C.P.I. Vigili del fuoco:**  Certificato e note: **Conformità impianto elettrico:**  Certificato e note: **Conformità messa a terra:**  Certificato e note: **Conformità impianto idrosanitario:**  Certificato e note: **Conformità impianto di riscaldamento:**  Certificato e note: **Conformità impianto ascensore:**  Certificato e note: **Sicurezza e 626:**  Certificato e note: **Conformità altro**  Note: **Informazioni edilizie relative ai servizi** Numero massimo utenze:  Numero Ore Settimanali: **Dotazioni:** Palestra in struttura Spogliatoi Attrezzature sportive all'aperto Infermeria

Descrizione strutture disponibili:

Il centro sportivo è attrezzato di un campo da calcio regolamentare, una tribuna in muratura con sottostanti bar e servizi igienici; un fabbricato singolo in muratura con bagni, centrale termica, spogliatoi omologati CONI, ufficio, infermeria e magazzino.

**Versatilità struttura:**  Orari: Flessibilità orari: Disponibilità ambienti liberi: Presenza ambienti sovrautilizzati: Tariffe: Altri servizi erogati  **Valutazione sintetica servizio/i offerto/i:**  Sottoutilizzato  Congruente **Necessità ampliamento?**  **Necessità adeguamenti?** **Eventuali previsioni adeguamenti già a bilancio:**

Rappresentazione grafica immobile:

Agenzia del Territorio  
**CATASTO FABBRICATI**  
 Ufficio provinciale di  
 Milano

Dichiarazione protocollo n. del  
 Pianimetria di n. s. n. in Comune di Ozzero  
 Viale Dello Sport

civ. SNC

Identificazione catastale  
 Sezione  
 Foglio n. 3  
 Particella n. 10  
 Subalterno

Compilata da:  
 Bianchi Giuseppe  
 Iscritta all'albo:  
 Geometri  
 Prov. Milano

N. 7256

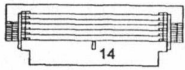
Sc. n. 1 Scala 1:500

MARIO RESOLA

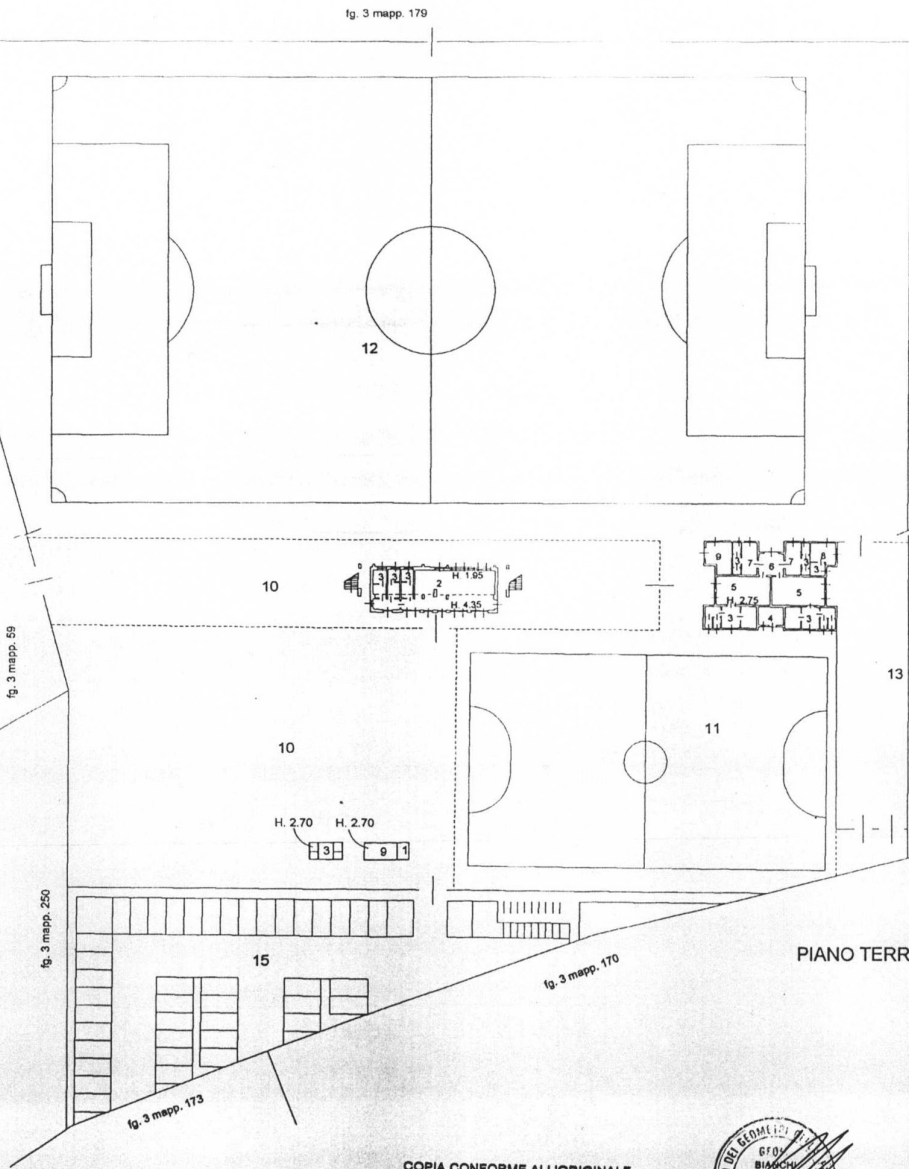
FG 3 MAPP 186  
 MAPP 251

LEGENDA

- 1 Biglietteria
- 2 Bar
- 3 Bagni
- 4 Centrale termica
- 5 Spogliatoio
- 6 Ingresso
- 7 Ufficio



PIANO PRIMO



PIANO TERRA

COPIA CONFORME ALL'ORIGINALE  
 INVIATA MEDIANTE SUPPORTO INFORMATICO  
 In data 21/04/08/ Protocollo n° 110236414  
 Tecnico: Geom. Giuseppe Bianchi  
 Abbiategrosso 21/04/08



nord





**COMUNE DI OZZERO**  
PROVINCIA DI MILANO

**SCHEDE DI RILEVAZIONE DEI SERVIZI ESISTENTI  
ATTIVITA' SPORTIVE**

Ultimo aggiornamento:  
13/03/2009

Codice servizio: Sport 2 Categoria: Verde e sport Tipo servizio: Campetto e parco giochi  
Nome: Parco giochi "A. Cereda" - Centro sportivo "Il Parchetto"

Localizzazione ecografica: Quartiere: Ozzero Indirizzo: via Primo Maggio  
Localizzazione catastale: Foglio: 5 Mappale: 350 Altri mappali:

Estratto mappa aerofotogrammetrica su fotopiano:



Estratto mappa catasto terreni:



Foto1:



Foto2:



Proprietà:  
Pubblica  Comune di Ozzero  
Privata  Convenzione   
Gestione:  
Gestione servizio: Comune di Ozzero  
Gestione immobili: Comune di Ozzero  
Gestione impianti: Comune di Ozzero

Informazioni edificio:  
Tipologia edilizia: Campo all'aperto Sup. fondiaria (mq): 3512,35  
Slp (mq): 0 Sup. spazi accessori (mq): 0 Piani fuori terra: Volume (mc): 0

Accessibilità servizio Bacino utenza: Intera popolazione di Ozzero  
Accessibilità:  Problemi accessibilità:  
Parcheggio interno/esclusivo  Numero parcheggi: 20 Superficie parcheggi (mq): 516  
Autobus:  Distanza fermata: < 500 m  
Presenza Barriere Architettoniche?

**Informazioni generali sullo stato dell'immobile e delle strutture:**Anno di costruzione:  Anno ultima ristrutturazione: Stato conservazione immobile: Stato conservazione strutture: **Agibilità immobile:**  Certificato e note: **C.P.I. Vigili del fuoco:**  Certificato e note: **Conformità impianto elettrico:**  Certificato e note: **Conformità messa a terra:**  Certificato e note: **Conformità impianto idrosanitario:**  Certificato e note: **Conformità impianto di riscaldamento:**  Certificato e note: **Conformità impianto ascensore:**  Certificato e note: **Sicurezza e 626:**  Certificato e note: **Conformità altro**  Note: **Informazioni edilizie relative ai servizi** Numero massimo utenze:  Numero Ore Settimanali: **Dotazioni:** Palestra in struttura  Spogliatoi  Attrezzature sportive all'aperto  Infermeria

Descrizione strutture disponibili:

Il parco ha un campo da tennis e un piano lastricato oltre ad un ampio spazio inerbato. E' presente un fabbricato nell'area, con spogliatoio, servizi igienici, deposito, centrale termica e spazio bar.

**Versatilità struttura:**  Orari: Flessibilità orari: Disponibilità ambienti liberi: Presenza ambienti sovrautilizzati: Tariffe: Altri servizi erogati  **Valutazione sintetica servizio/i offerto/i:**  **Sottoutilizzato**  **Congruente** **Necessità ampliamento?**  **Necessità adeguamenti?** **Eventuali previsioni adeguamenti già a bilancio:**

Rappresentazione grafica immobile:

**Agenzia del Territorio  
CATASTO FABBRICATI  
Ufficio Provinciale di  
Milano**

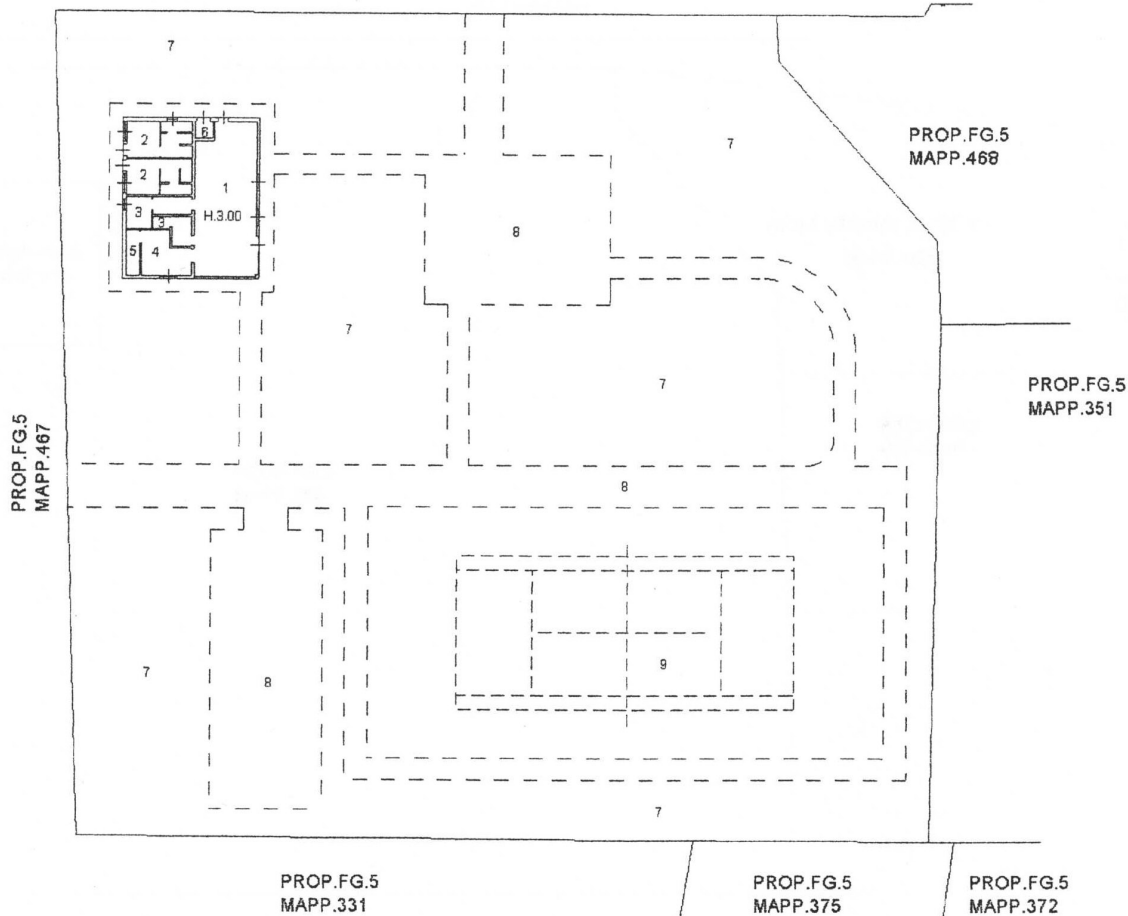
Dichiarazione protocollo n. \_\_\_\_\_ del \_\_\_\_\_  
Planimetria di u.i.u. in Comune di Ozzero  
Via Primo Maggio \_\_\_\_\_ civ. 1

Identificativi Catastali: Sezione: Foglio: 5 Particella: 330 Subalterno:	Compilata da: Bianchi Giuseppe Iscritto all'albo: Geometri Prov. Milano	N. 7256
--	---	---------

Scheda n. 1      Scala 1:500

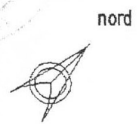
FG.5 MAPP.330  
MAPP.350

VIA I MAGGIO



**LEGENDA**

- 1- BAR
- 2- SPOGLIATOIO
- 3- W.C
- 4- PREPARAZIONE
- 5- DEPOSITO
- 6- C.T
- 7- VERDE
- 8- PASSAGGI
- 9- CAMPO TENNIS



Rappresentazione grafica immobile:

ELABORATO PLANIMETRICO

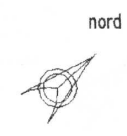
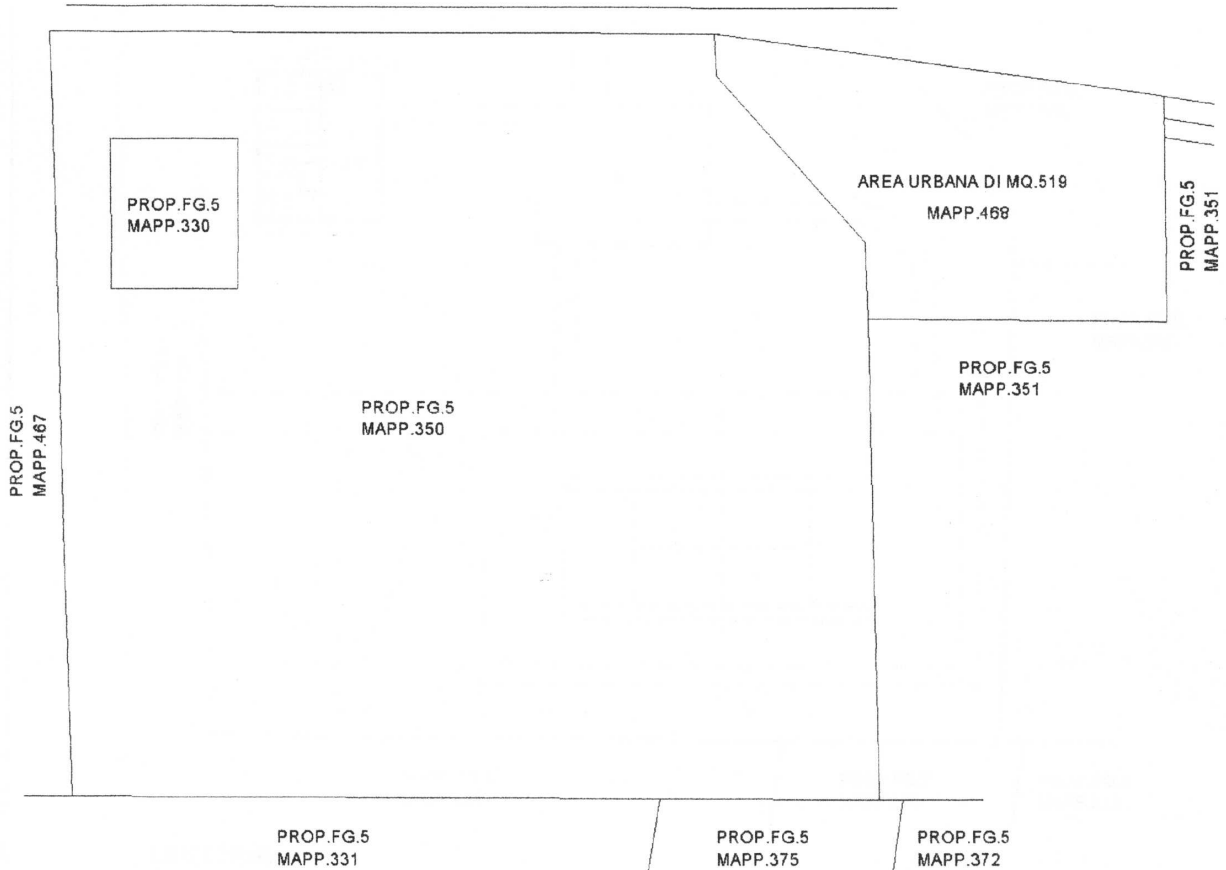
Compilato da:  
Bianchi Giuseppe  
Iscritto all'albo:  
Geometri  
Prov. Milano N. 7256

Agenzia del Territorio  
**CATASTO FABBRICATI**  
Ufficio Provinciale di  
Milano

PARCHETTO  
VIA I MAGGIO  
"CEREDA"

Comune di Ozzero	Protocollo n.	del
Sezione: Foglio: 5 Particella: 468	Tipo Mappale n. 4445	del 08/01/2003
Dimostrazione grafica dei subalterni		Scala 1 : 500

VIA I MAGGIO





**COMUNE DI OZZERO**  
PROVINCIA DI MILANO

**SCHEDE DI RILEVAZIONE DEI SERVIZI ESISTENTI  
ATTIVITA' SPORTIVE**

Ultimo aggiornamento:  
23/03/2009

Codice servizio: Sport 3 Categoria: Verde e sport Tipo servizio Campo da calcio  
Nome Campo da calcio di Bugo

Localizzazione ecografica: Quartiere: Bugo Indirizzo: Cascina Bugo  
Localizzazione catastale: Foglio: 2 Mappale: 22 Altri mappali:

Estratto mappa aerofotogrammetrica su fotopiano:



Estratto mappa catasto terreni:



Foto1:



Foto2:



Proprietà:  
Pubblica    
Privata  Convenzione    
Gestione:  
Gestione servizio:   
Gestione immobili:   
Gestione impianti:

Informazioni edificio:  
Tipologia edilizia: Campo da calcio in erba Sup. fondiaria (mq): 8974  
Slp (mq): 0 Sup. spazi accessori (mq): 0 Piani fuori terra:  Volume (mc): 0

Accessibilità servizio Bacino utenza La frazione di Bugo  
Accessibilità:  Problemi accessibilità:   
Parcheggio interno/esclusivo  Numero parcheggi: 30 Superficie parcheggi (mq): 330  
Autobus:  Distanza fermata:   
Presenza Barriere Architettoniche?

**Informazioni generali sullo stato dell'immobile e delle strutture:**Anno di costruzione:  Anno ultima ristrutturazione: Stato conservazione immobile: Stato conservazione strutture: **Agibilità immobile:**  Certificato e note: **C.P.I. Vigili del fuoco:**  Certificato e note: **Conformità impianto elettrico:**  Certificato e note: **Conformità messa a terra:**  Certificato e note: **Conformità impianto idrosanitario:**  Certificato e note: **Conformità impianto di riscaldamento:**  Certificato e note: **Conformità impianto ascensore:**  Certificato e note: **Sicurezza e 626:**  Certificato e note: **Conformità altro**  Note: **Informazioni edilizie relative ai servizi** Numero massimo utenze:  Numero Ore Settimanali: **Dotazioni:** Palestra in struttura Spogliatoi Attrezzature sportive all'aperto Infermeria

Descrizione strutture disponibili:

Il campo, in erba, è dotato di due panchine con tettuccio di protezione, di impianto di illuminazione per incontri notturni e di una struttura adibita a servizio igienico e spogliatoio.

**Versatilità struttura:**  Orari: Flessibilità orari: Disponibilità ambienti liberi: Presenza ambienti sovrautilizzati: Tariffe: Altri servizi erogati  **Valutazione sintetica servizio/i offerto/i:**  Sottoutilizzato  Congruente **Necessità ampliamento?**  **Necessità adeguamenti?** **Eventuali previsioni adeguamenti già a bilancio:**



COMUNE DI OZZERO  
PROVINCIA DI MILANO

**SCHEDE DI RILEVAZIONE DEI SERVIZI ESISTENTI**

**PARCHI URBANI**



**COMUNE DI OZZERO**  
PROVINCIA DI MILANO

**SCHEDE DI RILEVAZIONE DEI SERVIZI ESISTENTI  
PARCHI URBANI**

Ultimo aggiornamento:  
13/03/2009

Codice servizio:   Categoria:  Tipo servizio   
Nome

Localizzazione ecografica: Quartiere:  Indirizzo:   
Localizzazione catastale: Foglio:  Mappale:  Altri mappali:

Estratto mappa aerofotogrammetrica su fotopiano:



Estratto mappa catasto terreni:



Foto1:



Foto2:



Proprietà:  
Pubblica    
Privata  Convenzione    
Gestione servizio:

Accessibilità servizio Bacino utenza   
Accessibilità:  Problemi accessibilità:   
Parcheggio interno/esclusivo  Numero parcheggi:  Superficie parcheggi (mq):   
Autobus:  Distanza fermata:  Treno:  Distanza stazione:   
Presenza Barriere Architettoniche?

Informazioni generali sullo stato del bene e delle strutture:  
Anno di costruzione:  Anno ultima ristrutturazione:   
Stato conservazione immobile:   
Stato conservazione strutture:

<b>Agibilità struttura:</b>	<input type="checkbox"/>	Certificato e note:	<input type="text"/>
<b>Conformità impianto elettrico:</b>	<input type="checkbox"/>	Certificato e note:	<input type="text"/>
<b>Sicurezza e 626:</b>	<input type="checkbox"/>	Certificato e note:	<input type="text"/>
<b>Conformità altro</b>	<input type="checkbox"/>	Note:	<input type="text"/>

**Informazioni quantitative e edilizie relative al servizio:**

Superficie fondiaria (mq):   Presenza vani accessori in struttura  Presenza Servizi Igienici

Numero ore settimanali di apertura:  Superficie Accessori (mq):

**Dotazioni qualitative:**

Giochi in struttura  Percorso Vita  Piste Ciclabili  Campi Gioco

Aree per Manifestazioni  Aree attrezzate per PicNic  Giardino

Descrizione/Note:

Area verde di nuova realizzazione, con fontana e panchine per il riposo

**Versatilità struttura:**  Orari:

Flessibilità orari:

Tariffe:

Altri servizi erogati

**Valutazione sintetica servizio/i offerto/i:**

Sottoutilizzato  Congruente

**Necessità ampliamento?**

**Necessità adeguamenti?**

**Eventuali previsioni adeguamenti già a bilancio:**



**COMUNE DI OZZERO**  
PROVINCIA DI MILANO

**SCHEDE DI RILEVAZIONE DEI SERVIZI ESISTENTI  
PARCHI URBANI**

Ultimo aggiornamento:  
13/03/2009

Codice servizio:   Categoria:  Tipo servizio   
Nome

Localizzazione ecografica: Quartiere:  Indirizzo:   
Localizzazione catastale: Foglio:  Mappale:  Altri mappali:

Estratto mappa aerofotogrammetrica su fotopiano:



Estratto mappa catasto terreni:



Foto1:



Foto2:



Proprietà:  
Pubblica    
Privata  Convenzione    
Gestione servizio:

Accessibilità servizio Bacino utenza   
Accessibilità:  Problemi accessibilità:   
Parcheggio interno/esclusivo  Numero parcheggi:  Superficie parcheggi (mq):   
Autobus:  Distanza fermata:  Treno:  Distanza stazione:   
Presenza Barriere Architettoniche?

Informazioni generali sullo stato del bene e delle strutture:  
Anno di costruzione:  Anno ultima ristrutturazione:   
Stato conservazione immobile:   
Stato conservazione strutture:

**Agibilità struttura:**  Certificato e note:

**Conformità impianto elettrico:**  Certificato e note:

**Sicurezza e 626:**  Certificato e note:

**Conformità altro**  Note:

**Informazioni quantitative e edilizie relative al servizio:**

Superficie fondiaria (mq):   Presenza vani accessori in struttura  Presenza Servizi Igienici

Numero ore settimanali di apertura:  Superficie Accessori (mq):

**Dotazioni qualitative:**

Giochi in struttura  Percorso Vita  Piste Ciclabili  Campi Gioco

Aree per Manifestazioni  Aree attrezzate per PicNic  Giardino

Descrizione/Note:

Sono presenti panchine in muratura e legno per la sosta e il riposo

**Versatilità struttura:**  Orari:

Flessibilità orari:

Tariffe:

Altri servizi erogati

**Valutazione sintetica servizio/i offerto/i:**

Sottoutilizzato  Congruente

**Necessità ampliamento?**

**Necessità adeguamenti?**

**Eventuali previsioni adeguamenti già a bilancio:**



**COMUNE DI OZZERO**  
PROVINCIA DI MILANO

**SCHEDE DI RILEVAZIONE DEI SERVIZI ESISTENTI  
PARCHI URBANI**

Ultimo aggiornamento:  
13/03/2009

Codice servizio:   Categoria:  Tipo servizio   
Nome

Localizzazione ecografica: Quartiere:  Indirizzo:   
Localizzazione catastale: Foglio:  Mappale:  Altri mappali:

Estratto mappa aerofotogrammetrica su fotopiano:



Estratto mappa catasto terreni:

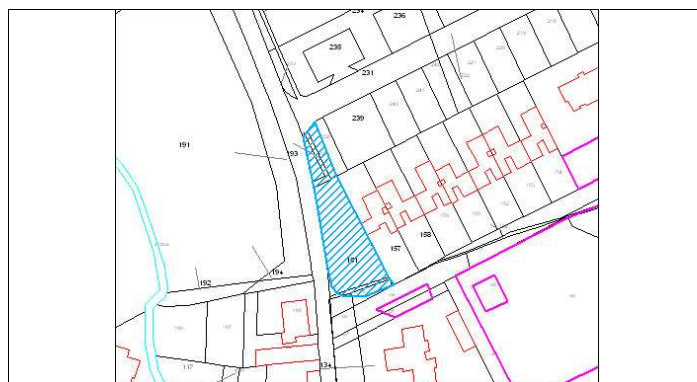


Foto1:



Foto2:



Proprietà:  
Pubblica    
Privata  Convenzione    
Gestione servizio:

Accessibilità servizio Bacino utenza   
Accessibilità:  Problemi accessibilità:   
Parcheggio interno/esclusivo  Numero parcheggi:  Superficie parcheggi (mq):   
Autobus:  Distanza fermata:  Treno:  Distanza stazione:   
Presenza Barriere Architettoniche?

Informazioni generali sullo stato del bene e delle strutture:

Anno di costruzione:  Anno ultima ristrutturazione:   
Stato conservazione immobile:   
Stato conservazione strutture:

<b>Agibilità struttura:</b>	<input type="checkbox"/>	Certificato e note:	<input type="text"/>
<b>Conformità impianto elettrico:</b>	<input type="checkbox"/>	Certificato e note:	<input type="text"/>
<b>Sicurezza e 626:</b>	<input type="checkbox"/>	Certificato e note:	<input type="text"/>
<b>Conformità altro</b>	<input type="checkbox"/>	Note:	<input type="text"/>

**Informazioni quantitative e edilizie relative al servizio:**

Superficie fondiaria (mq):   Presenza vani accessori in struttura  Presenza Servizi Igienici

Numero ore settimanali di apertura:  Superficie Accessori (mq):

**Dotazioni qualitative:**

Giochi in struttura  Percorso Vita  Piste Ciclabili  Campi Gioco

Aree per Manifestazioni  Aree attrezzate per PicNic  Giardino

Descrizione/Note:

Area verde aperta

**Versatilità struttura:**  Orari:

Flessibilità orari:

Tariffe:

Altri servizi erogati

**Valutazione sintetica servizio/i offerto/i:**

Sottoutilizzato  Congruente

**Necessità ampliamento?**

**Necessità adeguamenti?**

**Eventuali previsioni adeguamenti già a bilancio:**



**COMUNE DI OZZERO**  
PROVINCIA DI MILANO

**SCHEDE DI RILEVAZIONE DEI SERVIZI ESISTENTI  
PARCHI URBANI**

Ultimo aggiornamento:  
13/03/2009

Codice servizio:   Categoria:  Tipo servizio   
Nome

Localizzazione ecografica: Quartiere:  Indirizzo:   
Localizzazione catastale: Foglio:  Mappale:  Altri mappali:

Estratto mappa aerofotogrammetrica su fotopiano:



Estratto mappa catasto terreni:

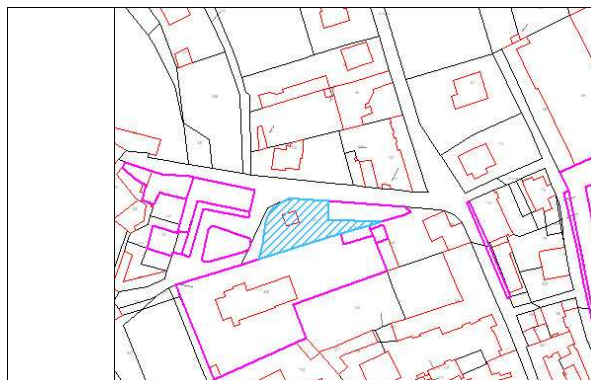


Foto1:



Foto2:



Proprietà:  
Pubblica    
Privata  Convenzione    
Gestione servizio:

Accessibilità servizio Bacino utenza   
Accessibilità:  Problemi accessibilità:   
Parcheggio interno/esclusivo  Numero parcheggi:  Superficie parcheggi (mq):   
Autobus:  Distanza fermata:  Treno:  Distanza stazione:   
Presenza Barriere Architettoniche?

Informazioni generali sullo stato del bene e delle strutture:  
Anno di costruzione:  Anno ultima ristrutturazione:   
Stato conservazione immobile:   
Stato conservazione strutture:

<b>Agibilità struttura:</b>	<input type="checkbox"/>	Certificato e note:	<input type="text"/>
<b>Conformità impianto elettrico:</b>	<input type="checkbox"/>	Certificato e note:	<input type="text"/>
<b>Sicurezza e 626:</b>	<input type="checkbox"/>	Certificato e note:	<input type="text"/>
<b>Conformità altro</b>	<input type="checkbox"/>	Note:	<input type="text"/>

**Informazioni quantitative e edilizie relative al servizio:**

Superficie fondiaria (mq):   Presenza vani accessori in struttura  Presenza Servizi Igienici

Numero ore settimanali di apertura:  Superficie Accessori (mq):

**Dotazioni qualitative:**

Giochi in struttura  Percorso Vita  Piste Ciclabili  Campi Gioco

Aree per Manifestazioni  Aree attrezzate per PicNic  Giardino

Descrizione/Note:

Giardino costruito intorno al monumento ai caduti

**Versatilità struttura:**  Orari:

Flessibilità orari:

Tariffe:

Altri servizi erogati

**Valutazione sintetica servizio/i offerto/i:**

Sottoutilizzato  Congruente

**Necessità ampliamento?**

**Necessità adeguamenti?**

**Eventuali previsioni adeguamenti già a bilancio:**



**COMUNE DI OZZERO**  
PROVINCIA DI MILANO

**SCHEDE DI RILEVAZIONE DEI SERVIZI ESISTENTI  
PARCHI URBANI**

Ultimo aggiornamento:  
13/03/2009

Codice servizio:   Categoria:  Tipo servizio   
Nome

Localizzazione ecografica: Quartiere:  Indirizzo:   
Localizzazione catastale: Foglio:  Mappale:  Altri mappali:

Estratto mappa aerofotogrammetrica su fotopiano:



Estratto mappa catasto terreni:



Foto1:



Foto2:



Proprietà:  
Pubblica    
Privata  Convenzione    
Gestione servizio:

Accessibilità servizio Bacino utenza   
Accessibilità:  Problemi accessibilità:   
Parcheggio interno/esclusivo  Numero parcheggi:  Superficie parcheggi (mq):   
Autobus:  Distanza fermata:  Treno:  Distanza stazione:   
Presenza Barriere Architettoniche?

Informazioni generali sullo stato del bene e delle strutture:  
Anno di costruzione:  Anno ultima ristrutturazione:   
Stato conservazione immobile:   
Stato conservazione strutture:

<b>Agibilità struttura:</b>	<input type="checkbox"/>	Certificato e note:	<input type="text"/>
<b>Conformità impianto elettrico:</b>	<input type="checkbox"/>	Certificato e note:	<input type="text"/>
<b>Sicurezza e 626:</b>	<input type="checkbox"/>	Certificato e note:	<input type="text"/>
<b>Conformità altro</b>	<input type="checkbox"/>	Note:	<input type="text"/>

**Informazioni quantitative e edilizie relative al servizio:**

Superficie fondiaria (mq):   Presenza vani accessori in struttura  Presenza Servizi Igienici

Numero ore settimanali di apertura:  Superficie Accessori (mq):

**Dotazioni qualitative:**

Giochi in struttura  Percorso Vita  Piste Ciclabili  Campi Gioco

Aree per Manifestazioni  Aree attrezzate per PicNic  Giardino

Descrizione/Note:

La struttura è l'area verde pertinenziale al municipio e al Palazzo Cagnola. E' aperta al libero transito ed è dotata di panchine per il riposo

**Versatilità struttura:**  Orari:

Flessibilità orari:

Tariffe:

Altri servizi erogati

**Valutazione sintetica servizio/i offerto/i:**

Sottoutilizzato  Congruente

**Necessità ampliamento?**

**Necessità adeguamenti?**

**Eventuali previsioni adeguamenti già a bilancio:**



**COMUNE DI OZZERO**  
PROVINCIA DI MILANO

**SCHEDE DI RILEVAZIONE DEI SERVIZI ESISTENTI  
PARCHI URBANI**

Ultimo aggiornamento:  
13/03/2009

Codice servizio:   Categoria:  Tipo servizio   
Nome

Localizzazione ecografica: Quartiere:  Indirizzo:   
Localizzazione catastale: Foglio:  Mappale:  Altri mappali:

Estratto mappa aerofotogrammetrica su fotopiano:



Estratto mappa catasto terreni:



Foto1:



Foto2:



Proprietà:  
Pubblica    
Privata  Convenzione    
Gestione servizio:

Accessibilità servizio Bacino utenza   
Accessibilità:  Problemi accessibilità:   
Parcheggio interno/esclusivo  Numero parcheggi:  Superficie parcheggi (mq):   
Autobus:  Distanza fermata:  Treno:  Distanza stazione:   
Presenza Barriere Architettoniche?

Informazioni generali sullo stato del bene e delle strutture:  
Anno di costruzione:  Anno ultima ristrutturazione:   
Stato conservazione immobile:   
Stato conservazione strutture:

<b>Agibilità struttura:</b>	<input type="checkbox"/>	Certificato e note:	<input type="text"/>
<b>Conformità impianto elettrico:</b>	<input type="checkbox"/>	Certificato e note:	<input type="text"/>
<b>Sicurezza e 626:</b>	<input type="checkbox"/>	Certificato e note:	<input type="text"/>
<b>Conformità altro</b>	<input type="checkbox"/>	Note:	<input type="text"/>

**Informazioni quantitative e edilizie relative al servizio:**

Superficie fondiaria (mq):	<input type="text" value="695"/>	<input type="checkbox"/>	Presenza vani accessori in struttura	<input type="checkbox"/>	Presenza Servizi Igienici
Numero ore settimanali di apertura:	<input type="text" value="0"/>	Superficie Accessori (mq):	<input type="text" value="0"/>		

**Dotazioni qualitative:**

<input type="checkbox"/>	Giochi in struttura	<input type="checkbox"/>	Percorso Vita	<input checked="" type="checkbox"/>	Piste Ciclabili	<input type="checkbox"/>	Campi Gioco
<input type="checkbox"/>	Aree per Manifestazioni	<input type="checkbox"/>	Aree attrezzate per PicNic	<input type="checkbox"/>	Giardino		

Descrizione/Note:

<b>Versatilità struttura:</b>	<input checked="" type="checkbox"/>	Orari:	<input type="text" value="24 h"/>
Flessibilità orari:	<input type="text"/>		
Tariffe:	<input type="text"/>		
Altri servizi erogati	<input type="checkbox"/>	<input type="text"/>	

<b>Valutazione sintetica servizio/i offerto/i:</b>	<input type="text"/>			
	<input type="checkbox"/>	<b>Sottoutilizzato</b>	<input checked="" type="checkbox"/>	<b>Congruente</b>
<input type="checkbox"/>	<b>Necessità ampliamento?</b>	<input type="text"/>		
<input type="checkbox"/>	<b>Necessità adeguamenti?</b>	<input type="text"/>		
<b>Eventuali previsioni adeguamenti già a bilancio:</b>	<input type="text"/>			



**COMUNE DI OZZERO**  
PROVINCIA DI MILANO

**SCHEDE DI RILEVAZIONE DEI SERVIZI ESISTENTI  
PARCHI URBANI**

Ultimo aggiornamento:  
13/03/2009

Codice servizio:   Categoria:  Tipo servizio   
Nome

Localizzazione ecografica: Quartiere:  Indirizzo:   
Localizzazione catastale: Foglio:  Mappale:  Altri mappali:

Estratto mappa aerofotogrammetrica su fotopiano:




Estratto mappa catasto terreni:



Foto1:



Foto2:



Proprietà:  
Pubblica    
Privata  Convenzione    
Gestione servizio:

Accessibilità servizio Bacino utenza   
Accessibilità:  Problemi accessibilità:   
Parcheggio interno/esclusivo  Numero parcheggi:  Superficie parcheggi (mq):   
Autobus:  Distanza fermata:  Treno:  Distanza stazione:   
Presenza Barriere Architettoniche?

Informazioni generali sullo stato del bene e delle strutture:  
Anno di costruzione:  Anno ultima ristrutturazione:   
Stato conservazione immobile:   
Stato conservazione strutture:

<b>Agibilità struttura:</b>	<input type="checkbox"/>	Certificato e note:	<input type="text"/>
<b>Conformità impianto elettrico:</b>	<input type="checkbox"/>	Certificato e note:	<input type="text"/>
<b>Sicurezza e 626:</b>	<input type="checkbox"/>	Certificato e note:	<input type="text"/>
<b>Conformità altro</b>	<input type="checkbox"/>	Note:	<input type="text"/>

**Informazioni quantitative e edilizie relative al servizio:**

Superficie fondiaria (mq):   Presenza vani accessori in struttura  Presenza Servizi Igienici

Numero ore settimanali di apertura:  Superficie Accessori (mq):

**Dotazioni qualitative:**

Giochi in struttura  Percorso Vita  Piste Ciclabili  Campi Gioco

Aree per Manifestazioni  Aree attrezzate per PicNic  Giardino

Descrizione/Note:

**Versatilità struttura:**  Orari:

Flessibilità orari:

Tariffe:

Altri servizi erogati

**Valutazione sintetica servizio/i offerto/i:**

Sottoutilizzato  Congruente

**Necessità ampliamento?**

**Necessità adeguamenti?**

**Eventuali previsioni adeguamenti già a bilancio:**



**COMUNE DI OZZERO**  
PROVINCIA DI MILANO

**SCHEDE DI RILEVAZIONE DEI SERVIZI ESISTENTI  
PARCHI URBANI**

Ultimo aggiornamento:  
13/03/2009

Codice servizio:   Categoria:  Tipo servizio   
Nome

Localizzazione ecografica: Quartiere:  Indirizzo:   
Localizzazione catastale: Foglio:  Mappale:  Altri mappali:

Estratto mappa aerofotogrammetrica su fotopiano:



Estratto mappa catasto terreni:



Foto1:



Foto2:



Proprietà:  
Pubblica    
Privata  Convenzione    
Gestione servizio:

Accessibilità servizio Bacino utenza   
Accessibilità:  Problemi accessibilità:   
Parcheggio interno/esclusivo  Numero parcheggi:  Superficie parcheggi (mq):   
Autobus:  Distanza fermata:  Treno:  Distanza stazione:   
Presenza Barriere Architettoniche?

Informazioni generali sullo stato del bene e delle strutture:  
Anno di costruzione:  Anno ultima ristrutturazione:   
Stato conservazione immobile:   
Stato conservazione strutture:

<b>Agibilità struttura:</b>	<input type="checkbox"/>	Certificato e note:	<input type="text"/>
<b>Conformità impianto elettrico:</b>	<input type="checkbox"/>	Certificato e note:	<input type="text"/>
<b>Sicurezza e 626:</b>	<input type="checkbox"/>	Certificato e note:	<input type="text"/>
<b>Conformità altro</b>	<input type="checkbox"/>	Note:	<input type="text"/>

**Informazioni quantitative e edilizie relative al servizio:**

Superficie fondiaria (mq):   Presenza vani accessori in struttura  Presenza Servizi Igienici

Numero ore settimanali di apertura:  Superficie Accessori (mq):

**Dotazioni qualitative:**

Giochi in struttura  Percorso Vita  Piste Ciclabili  Campi Gioco

Aree per Manifestazioni  Aree attrezzate per PicNic  Giardino

Descrizione/Note:

**Versatilità struttura:**  Orari:

Flessibilità orari:

Tariffe:

Altri servizi erogati

**Valutazione sintetica servizio/i offerto/i:**

Sottoutilizzato  Congruente

**Necessità ampliamento?**

**Necessità adeguamenti?**

**Eventuali previsioni adeguamenti già a bilancio:**



**COMUNE DI OZZERO**  
PROVINCIA DI MILANO

**SCHEDE DI RILEVAZIONE DEI SERVIZI ESISTENTI  
PARCHI URBANI**

Ultimo aggiornamento  
02/09/2011

Codice servizio:   Categoria:  Tipo servizio   
Nome

Localizzazione ecografica: Quartiere:  Indirizzo:   
Localizzazione catastale: Foglio:  Mappale:  Altri mappali:

Estratto mappa aerofotogrammetrica su fotopiano:



Foto1:



Estratto mappa catasto terreni:

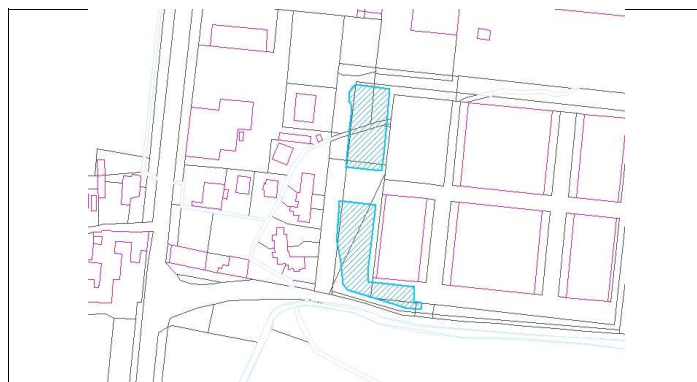



Foto2:



Proprietà:  
Pubblica    
Privata  Convenzione    
Gestione servizio:

Accessibilità servizio Bacino utenza   
Accessibilità:  Problemi accessibilità:   
Parcheggio interno/esclusivo  Numero parcheggi:  Superficie parcheggi (mq):   
Autobus:  Distanza fermata:  Treno:  Distanza stazione:   
Presenza Barriere Architettoniche

Informazioni generali sullo stato del bene e delle strutture:  
Anno di costruzione:  Anno ultima ristrutturazione:   
Stato conservazione immobile:   
Stato conservazione strutture:

<b>Agibilità struttura:</b>	<input type="checkbox"/>	Certificato e note:	<input type="text"/>
<b>Conformità impianto elettrico:</b>	<input type="checkbox"/>	Certificato e note:	<input type="text"/>
<b>Sicurezza e 626:</b>	<input type="checkbox"/>	Certificato e note:	<input type="text"/>
<b>Conformità altro</b>	<input type="checkbox"/>	Note:	<input type="text"/>

**Informazioni quantitative e edilizie relative al servizio:**

Superficie fondiaria (mq):   Presenza vani accessori in struttura  Presenza Servizi Igienici

Numero ore settimanali di apertura:  Superficie Accessori (mq):

**Dotazioni qualitative:**

Giochi in struttura  Percorso Vita  Piste Ciclabili  Campi Gioco

Aree per Manifestazioni  Aree attrezzate per PicNic  Giardino

Descrizione/Note:

**Versatilità struttura:**  Orari:

Flessibilità orari:

Tariffe:

Altri servizi erogati

**Valutazione sintetica servizio/i offerto/i:**

Sottoutilizzato  Congruente

**Necessità ampliamento?**

**Necessità adeguamenti?**

**Eventuali previsioni adeguamenti già a bilancio:**



**COMUNE DI OZZERO**  
PROVINCIA DI MILANO

**SCHEDE DI RILEVAZIONE DEI SERVIZI ESISTENTI  
PARCHI URBANI**

Ultimo aggiornamento

Codice servizio:   Categoria:  Tipo servizio   
Nome

Localizzazione ecografica: Quartiere:  Indirizzo:   
Localizzazione catastale: Foglio:  Mappale:  Altri mappali:

**Estratto mappa aerofotogrammetrica su fotopiano:**



**Foto1:**

Empty box for photo 1.

**Estratto mappa catasto terreni:**



**Foto2:**

Empty box for photo 2.

Proprietà:  
Pubblica    
Privata  Convenzione    
Gestione servizio:

Accessibilità servizio Bacino utenza   
Accessibilità:  Problemi accessibilità:   
Parcheggio interno/esclusivo  Numero parcheggi:  Superficie parcheggi (mq):   
Autobus:  Distanza fermata:  Treno:  Distanza stazione:   
Presenza Barriere Architettoniche

Informazioni generali sullo stato del bene e delle strutture:  
Anno di costruzione:  Anno ultima ristrutturazione:   
Stato conservazione immobile:   
Stato conservazione strutture:

<b>Agibilità struttura:</b>	<input type="checkbox"/>	Certificato e note:	<input type="text"/>
<b>Conformità impianto elettrico:</b>	<input type="checkbox"/>	Certificato e note:	<input type="text"/>
<b>Sicurezza e 626:</b>	<input type="checkbox"/>	Certificato e note:	<input type="text"/>
<b>Conformità altro</b>	<input type="checkbox"/>	Note:	<input type="text"/>

**Informazioni quantitative e edilizie relative al servizio:**

Superficie fondiaria (mq):   Presenza vani accessori in struttura  Presenza Servizi Igienici

Numero ore settimanali di apertura:  Superficie Accessori (mq):

**Dotazioni qualitative:**

Giochi in struttura  Percorso Vita  Piste Ciclabili  Campi Gioco

Aree per Manifestazioni  Aree attrezzate per PicNic  Giardino

Descrizione/Note:

**Versatilità struttura:**  Orari:

Flessibilità orari:

Tariffe:

Altri servizi erogati

**Valutazione sintetica servizio/i offerto/i:**

Sottoutilizzato  Congruente

**Necessità ampliamento?**

**Necessità adeguamenti?**

**Eventuali previsioni adeguamenti già a bilancio:**



**COMUNE DI OZZERO**  
PROVINCIA DI MILANO

**SCHEDE DI RILEVAZIONE DEI SERVIZI ESISTENTI  
PARCHI URBANI**

Ultimo aggiornamento


Codice servizio:   Categoria:  Tipo servizio   
Nome

Localizzazione ecografica: Quartiere:  Indirizzo:   
Localizzazione catastale: Foglio:  Mappale:  Altri mappali:

**Estratto mappa aerofotogrammetrica su fotopiano:**



Foto1:



**Estratto mappa catasto terreni:**

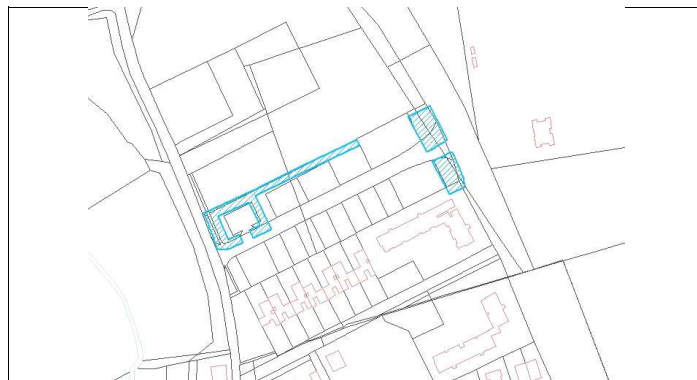



Foto2:



Proprietà:  
Pubblica    
Privata  Convenzione    
Gestione servizio:

Accessibilità servizio Bacino utenza   
Accessibilità:  Problemi accessibilità:   
Parcheggio interno/esclusivo  Numero parcheggi:  Superficie parcheggi (mq):   
Autobus:  Distanza fermata:  Treno:  Distanza stazione:   
Presenza Barriere Architettoniche

Informazioni generali sullo stato del bene e delle strutture:  
Anno di costruzione:  Anno ultima ristrutturazione:   
Stato conservazione immobile:   
Stato conservazione strutture:

<b>Agibilità struttura:</b>	<input type="checkbox"/>	Certificato e note:	<input type="text"/>
<b>Conformità impianto elettrico:</b>	<input type="checkbox"/>	Certificato e note:	<input type="text"/>
<b>Sicurezza e 626:</b>	<input type="checkbox"/>	Certificato e note:	<input type="text"/>
<b>Conformità altro</b>	<input type="checkbox"/>	Note:	<input type="text"/>

**Informazioni quantitative e edilizie relative al servizio:**

Superficie fondiaria (mq):   Presenza vani accessori in struttura  Presenza Servizi Igienici

Numero ore settimanali di apertura:  Superficie Accessori (mq):

**Dotazioni qualitative:**

Giochi in struttura  Percorso Vita  Piste Ciclabili  Campi Gioco

Aree per Manifestazioni  Aree attrezzate per PicNic  Giardino

Descrizione/Note:

**Versatilità struttura:**  Orari:

Flessibilità orari:

Tariffe:

Altri servizi erogati

**Valutazione sintetica servizio/i offerto/i:**

Sottoutilizzato  Congruente

**Necessità ampliamento?**

**Necessità adeguamenti?**

**Eventuali previsioni adeguamenti già a bilancio:**



**COMUNE DI OZZERO**  
PROVINCIA DI MILANO

**SCHEDE DI RILEVAZIONE DEI SERVIZI ESISTENTI  
PARCHI URBANI**

Ultimo aggiornamento  
02/09/2011


Codice servizio:   Categoria:  Tipo servizio   
Nome

Localizzazione ecografica: Quartiere:  Indirizzo:   
Localizzazione catastale: Foglio:  Mappale:  Altri mappali:

**Estratto mappa aerofotogrammetrica su fotopiano:**




Foto1:



**Estratto mappa catasto terreni:**



Foto2:



Proprietà:  
Pubblica    
Privata  Convenzione    
Gestione servizio:

Accessibilità servizio Bacino utenza   
Accessibilità:  Problemi accessibilità:   
Parcheggio interno/esclusivo  Numero parcheggi:  Superficie parcheggi (mq):   
Autobus:  Distanza fermata:  Treno:  Distanza stazione:   
Presenza Barriere Architettoniche

**Informazioni generali sullo stato del bene e delle strutture:**

Anno di costruzione:  Anno ultima ristrutturazione:   
Stato conservazione immobile:   
Stato conservazione strutture:

<b>Agibilità struttura:</b>	<input type="checkbox"/>	Certificato e note:	<input type="text"/>
<b>Conformità impianto elettrico:</b>	<input type="checkbox"/>	Certificato e note:	<input type="text"/>
<b>Sicurezza e 626:</b>	<input type="checkbox"/>	Certificato e note:	<input type="text"/>
<b>Conformità altro</b>	<input type="checkbox"/>	Note:	<input type="text"/>

**Informazioni quantitative e edilizie relative al servizio:**

Superficie fondiaria (mq):   Presenza vani accessori in struttura  Presenza Servizi Igienici

Numero ore settimanali di apertura:  Superficie Accessori (mq):

**Dotazioni qualitative:**

Giochi in struttura  Percorso Vita  Piste Ciclabili  Campi Gioco

Aree per Manifestazioni  Aree attrezzate per PicNic  Giardino

Descrizione/Note:

**Versatilità struttura:**  Orari:

Flessibilità orari:

Tariffe:

Altri servizi erogati

**Valutazione sintetica servizio/i offerto/i:**

Sottoutilizzato  Congruente

**Necessità ampliamento?**

**Necessità adeguamenti?**

**Eventuali previsioni adeguamenti già a bilancio:**



**COMUNE DI OZZERO**  
PROVINCIA DI MILANO

**SCHEDE DI RILEVAZIONE DEI SERVIZI ESISTENTI  
PARCHI URBANI**

Ultimo aggiornamento  
02/09/2011

Codice servizio:   Categoria:  Tipo servizio   
Nome

Localizzazione ecografica: Quartiere:  Indirizzo:   
Localizzazione catastale: Foglio:  Mappale:  Altri mappali:

Estratto mappa aerofotogrammetrica su fotopiano:






Foto1:



Estratto mappa catasto terreni:



Foto2:



Proprietà:  
Pubblica    
Privata  Convenzione    
Gestione servizio:

Accessibilità servizio Bacino utenza   
Accessibilità:  Problemi accessibilità:   
Parcheggio interno/esclusivo  Numero parcheggi:  Superficie parcheggi (mq):   
Autobus:  Distanza fermata:  Treno:  Distanza stazione:   
Presenza Barriere Architettoniche

Informazioni generali sullo stato del bene e delle strutture:

Anno di costruzione:  Anno ultima ristrutturazione:   
Stato conservazione immobile:   
Stato conservazione strutture:

<b>Agibilità struttura:</b>	<input type="checkbox"/>	Certificato e note:	<input type="text"/>
<b>Conformità impianto elettrico:</b>	<input type="checkbox"/>	Certificato e note:	<input type="text"/>
<b>Sicurezza e 626:</b>	<input type="checkbox"/>	Certificato e note:	<input type="text"/>
<b>Conformità altro</b>	<input type="checkbox"/>	Note:	<input type="text"/>

**Informazioni quantitative e edilizie relative al servizio:**

Superficie fondiaria (mq):   Presenza vani accessori in struttura  Presenza Servizi Igienici

Numero ore settimanali di apertura:  Superficie Accessori (mq):

**Dotazioni qualitative:**

Giochi in struttura  Percorso Vita  Piste Ciclabili  Campi Gioco

Aree per Manifestazioni  Aree attrezzate per PicNic  Giardino

Descrizione/Note:

**Versatilità struttura:**  Orari:

Flessibilità orari:

Tariffe:

Altri servizi erogati

**Valutazione sintetica servizio/i offerto/i:**

Sottoutilizzato  Congruente

**Necessità ampliamento?**

**Necessità adeguamenti?**

**Eventuali previsioni adeguamenti già a bilancio:**



**COMUNE DI OZZERO**  
PROVINCIA DI MILANO

**SCHEDE DI RILEVAZIONE DEI SERVIZI ESISTENTI  
PARCHI URBANI**

Ultimo aggiornamento


Codice servizio:   Categoria:  Tipo servizio   
Nome

Localizzazione ecografica: Quartiere:  Indirizzo:   
Localizzazione catastale: Foglio:  Mappale:  Altri mappali:

Estratto mappa aerofotogrammetrica su fotopiano:




Foto1:



Estratto mappa catasto terreni:



Foto2:



Proprietà:  
Pubblica    
Privata  Convenzione    
Gestione servizio:

Accessibilità servizio Bacino utenza   
Accessibilità:  Problemi accessibilità:   
Parcheggio interno/esclusivo  Numero parcheggi:  Superficie parcheggi (mq):   
Autobus:  Distanza fermata:  Treno:  Distanza stazione:   
Presenza Barriere Architettoniche

Informazioni generali sullo stato del bene e delle strutture:  
Anno di costruzione:  Anno ultima ristrutturazione:   
Stato conservazione immobile:   
Stato conservazione strutture:

<b>Agibilità struttura:</b>	<input type="checkbox"/>	Certificato e note:	<input type="text"/>
<b>Conformità impianto elettrico:</b>	<input type="checkbox"/>	Certificato e note:	<input type="text"/>
<b>Sicurezza e 626:</b>	<input type="checkbox"/>	Certificato e note:	<input type="text"/>
<b>Conformità altro</b>	<input type="checkbox"/>	Note:	<input type="text"/>

**Informazioni quantitative e edilizie relative al servizio:**

Superficie fondiaria (mq):   Presenza vani accessori in struttura  Presenza Servizi Igienici

Numero ore settimanali di apertura:  Superficie Accessori (mq):

**Dotazioni qualitative:**

Giochi in struttura  Percorso Vita  Piste Ciclabili  Campi Gioco

Aree per Manifestazioni  Aree attrezzate per PicNic  Giardino

Descrizione/Note:

**Versatilità struttura:**  Orari:

Flessibilità orari:

Tariffe:

Altri servizi erogati

**Valutazione sintetica servizio/i offerto/i:**

Sottoutilizzato  Congruente

**Necessità ampliamento?**

**Necessità adeguamenti?**

**Eventuali previsioni adeguamenti già a bilancio:**



COMUNE DI OZZERO  
PROVINCIA DI MILANO

**SCHEDE DI RILEVAZIONE DEI SERVIZI ESISTENTI**  
**PARCHEGGI PUBBLICI**





**COMUNE DI OZZERO**  
PROVINCIA DI MILANO

**SCHEDE DI RILEVAZIONE DEI SERVIZI ESISTENTI  
PARCHEGGI**

Ultimo aggiornamento:  
13/03/2009

Codice servizio:   Categoria:  Tipo servizio   
Nome

Localizzazione ecografica: Quartiere:  Indirizzo:   
Localizzazione catastale: Foglio:  Mappale:  Altri mappali:

Estratto mappa aerofotogrammetrica su fotopiano:



Estratto mappa catasto terreni:



Foto1:



Foto2:



Proprietà:  
Pubblica    
Privata  Convenzione    
Gestione servizio:

Accessibilità/fruibilità servizio:  
Posti auto:  Modalità erogazione servizio:   
Bus:  Distanza fermata:   
 Presenza di limiti strutturali Descrizione Limite:

Orari:   
Flessibilità orari:   
Tariffe:

Dotazioni, informazioni quantitative e edilizie relative al servizio:  
Superficie fondiaria (mq):  Superficie vani accessori:   
Tipologia struttura:   
 Presenza vani accessori  Presenza servizi igienici pubblici  Spazi strutturati con arredi vegetali / funzionali / decorativi  
Pavimentazione:

**Informazioni generali sullo stato dell'immobile e delle strutture:**

Anno di costruzione:  Anno ultima ristrutturazione:

**Valutazione sintetica servizio/i offerto/i:**

**Sottoutilizzato**  **Congruente**

**Necessità ampliamento** Descrizione:

**Necessità adeguamenti** Descrizione:

**Eventuali previsioni adeguamenti già a bilancio:**



**COMUNE DI OZZERO**  
PROVINCIA DI MILANO

**SCHEDE DI RILEVAZIONE DEI SERVIZI ESISTENTI  
PARCHEGGI**

Ultimo aggiornamento:  
13/03/2009

Codice servizio:   Categoria:  Tipo servizio   
Nome

Localizzazione ecografica: Quartiere:  Indirizzo:   
Localizzazione catastale: Foglio:  Mappale:  Altri mappali:

Estratto mappa aerofotogrammetrica su fotopiano:



Estratto mappa catasto terreni:



Foto1:



Foto2:



Proprietà:

Pubblica

Privata  Convenzione

Gestione servizio:

Accessibilità/fruibilità servizio:

Posti auto:  Modalità erogazione servizio:

Bus:  Distanza fermata:

Presenza di limiti strutturali Descrizione Limite:

Orari:

Flessibilità orari:

Tariffe:

Dotazioni, informazioni quantitative e edilizie relative al servizio:

Superficie fondiaria (mq):  Superficie vani accessori:

Tipologia struttura:

Presenza vani accessori  Presenza servizi igienici pubblici  Spazi strutturati con arredi vegetali / funzionali / decorativi

Pavimentazione:

**Informazioni generali sullo stato dell'immobile e delle strutture:**

Anno di costruzione:  Anno ultima ristrutturazione:

**Valutazione sintetica servizio/i offerto/i:**

**Sottoutilizzato**  **Congruente**

**Necessità ampliamento** Descrizione:

**Necessità adeguamenti** Descrizione:

**Eventuali previsioni adeguamenti già a bilancio:**



**COMUNE DI OZZERO**  
PROVINCIA DI MILANO

**SCHEDE DI RILEVAZIONE DEI SERVIZI ESISTENTI  
PARCHEGGI**

Ultimo aggiornamento:  
13/03/2009

Codice servizio:   Categoria:  Tipo servizio   
Nome

Localizzazione ecografica: Quartiere:  Indirizzo:   
Localizzazione catastale: Foglio:  Mappale:  Altri mappali:

Estratto mappa aerofotogrammetrica su fotopiano:



Estratto mappa catasto terreni:



Foto1:



Foto2:



Proprietà:

Pubblica

Privata  Convenzione

Gestione servizio:

Accessibilità/fruibilità servizio:

Posti auto:  Modalità erogazione servizio:

Bus:  Distanza fermata:

Presenza di limiti strutturali Descrizione Limite:

Orari:

Flessibilità orari:

Tariffe:

Dotazioni, informazioni quantitative e edilizie relative al servizio:

Superficie fondiaria (mq):  Superficie vani accessori:

Tipologia struttura:

Presenza vani accessori  Presenza servizi igienici pubblici  Spazi strutturati con arredi vegetali / funzionali / decorativi

Pavimentazione:

**Informazioni generali sullo stato dell'immobile e delle strutture:**

Anno di costruzione:  Anno ultima ristrutturazione:

**Valutazione sintetica servizio/i offerto/i:**

Sottoutilizzato  **Congruente**

**Necessità ampliamento** Descrizione:

**Necessità adeguamenti** Descrizione:

**Eventuali previsioni adeguamenti già a bilancio:**



**COMUNE DI OZZERO**  
PROVINCIA DI MILANO

**SCHEDE DI RILEVAZIONE DEI SERVIZI ESISTENTI  
PARCHEGGI**

Ultimo aggiornamento:  
13/03/2009

Codice servizio:   Categoria:  Tipo servizio   
Nome

Localizzazione ecografica: Quartiere:  Indirizzo:   
Localizzazione catastale: Foglio:  Mappale:  Altri mappali:

Estratto mappa aerofotogrammetrica su fotopiano:



Estratto mappa catasto terreni:



Foto1:



Foto2:



Proprietà:

Pubblica

Privata  Convenzione

Gestione servizio:

Accessibilità/fruibilità servizio:

Posti auto:  Modalità erogazione servizio:

Bus:  Distanza fermata:

Presenza di limiti strutturali Descrizione Limite:

Orari:

Flessibilità orari:

Tariffe:

Dotazioni, informazioni quantitative e edilizie relative al servizio:

Superficie fondiaria (mq):  Superficie vani accessori:

Tipologia struttura:

Presenza vani accessori  Presenza servizi igienici pubblici  Spazi strutturati con arredi vegetali / funzionali / decorativi

Pavimentazione:

**Informazioni generali sullo stato dell'immobile e delle strutture:**

Anno di costruzione:  Anno ultima ristrutturazione:

**Valutazione sintetica servizio/i offerto/i:**

Sottoutilizzato  **Congruente**

**Necessità ampliamento** Descrizione:

**Necessità adeguamenti** Descrizione:

**Eventuali previsioni adeguamenti già a bilancio:**



**COMUNE DI OZZERO**  
PROVINCIA DI MILANO

**SCHEDE DI RILEVAZIONE DEI SERVIZI ESISTENTI  
PARCHEGGI**

Ultimo aggiornamento:  
13/03/2009

Codice servizio:   Categoria:  Tipo servizio   
Nome

Localizzazione ecografica: Quartiere:  Indirizzo:   
Localizzazione catastale: Foglio:  Mappale:  Altri mappali:

Estratto mappa aerofotogrammetrica su fotopiano:



Estratto mappa catasto terreni:

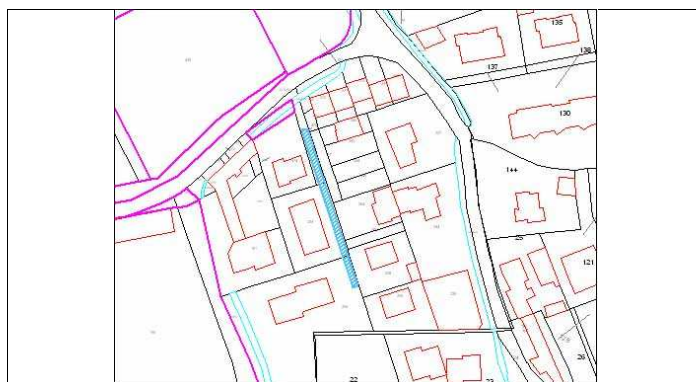


Foto1:



Foto2:



Proprietà:

Pubblica

Privata  Convenzione

Gestione servizio:

Accessibilità/fruibilità servizio:

Posti auto:  Modalità erogazione servizio:

Bus:  Distanza fermata:

Presenza di limiti strutturali Descrizione Limite:

Orari:

Flessibilità orari:

Tariffe:

Dotazioni, informazioni quantitative e edilizie relative al servizio:

Superficie fondiaria (mq):  Superficie vani accessori:

Tipologia struttura:

Presenza vani accessori  Presenza servizi igienici pubblici  Spazi strutturati con arredi vegetali / funzionali / decorativi

Pavimentazione:

**Informazioni generali sullo stato dell'immobile e delle strutture:**

Anno di costruzione:  Anno ultima ristrutturazione:

**Valutazione sintetica servizio/i offerto/i:**

**Sottoutilizzato**  **Congruente**

**Necessità ampliamento** Descrizione:

**Necessità adeguamenti** Descrizione:

**Eventuali previsioni adeguamenti già a bilancio:**



**COMUNE DI OZZERO**  
PROVINCIA DI MILANO

**SCHEDE DI RILEVAZIONE DEI SERVIZI ESISTENTI  
PARCHEGGI**

Ultimo aggiornamento:  
13/03/2009

Codice servizio:   Categoria:  Tipo servizio   
Nome

Localizzazione ecografica: Quartiere:  Indirizzo:   
Localizzazione catastale: Foglio:  Mappale:  Altri mappali:

Estratto mappa aerofotogrammetrica su fotopiano:



Estratto mappa catasto terreni:

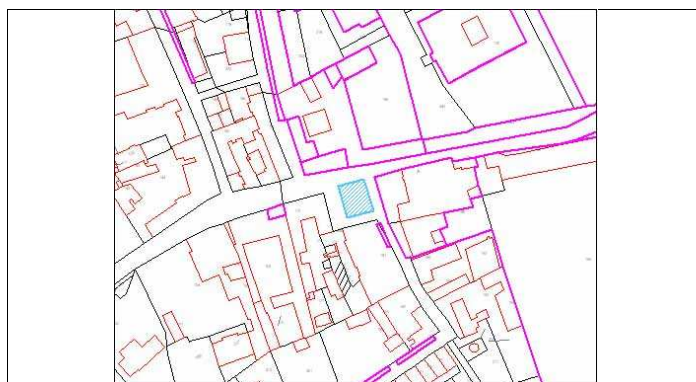


Foto1:



Foto2:



Proprietà:  
Pubblica    
Privata  Convenzione    
Gestione servizio:

Accessibilità/fruibilità servizio:  
Posti auto:  Modalità erogazione servizio:   
Bus:  Distanza fermata:   
 Presenza di limiti strutturali Descrizione Limite:

Orari:   
Flessibilità orari:   
Tariffe:

Dotazioni, informazioni quantitative e edilizie relative al servizio:  
Superficie fondiaria (mq):  Superficie vani accessori:   
Tipologia struttura:   
 Presenza vani accessori  Presenza servizi igienici pubblici  Spazi strutturati con arredi vegetali / funzionali / decorativi  
Pavimentazione:

**Informazioni generali sullo stato dell'immobile e delle strutture:**

Anno di costruzione:  Anno ultima ristrutturazione:

**Valutazione sintetica servizio/i offerto/i:**

Sottoutilizzato  **Congruente**

**Necessità ampliamento** Descrizione:

**Necessità adeguamenti** Descrizione:

**Eventuali previsioni adeguamenti già a bilancio:**



**COMUNE DI OZZERO**  
PROVINCIA DI MILANO

**SCHEDE DI RILEVAZIONE DEI SERVIZI ESISTENTI  
PARCHEGGI**

Ultimo aggiornamento:  
13/03/2009

Codice servizio:   Categoria:  Tipo servizio   
Nome

Localizzazione ecografica: Quartiere:  Indirizzo:   
Localizzazione catastale: Foglio:  Mappale:  Altri mappali:

Estratto mappa aerofotogrammetrica su fotopiano:




Estratto mappa catasto terreni:



Foto1:



Foto2:



Proprietà:

Pubblica

Privata  Convenzione

Gestione servizio:

Accessibilità/fruibilità servizio:

Posti auto:  Modalità erogazione servizio:

Bus:  Distanza fermata:

Presenza di limiti strutturali Descrizione Limite:

Orari:

Flessibilità orari:

Tariffe:

Dotazioni, informazioni quantitative e edilizie relative al servizio:

Superficie fondiaria (mq):  Superficie vani accessori:

Tipologia struttura:

Presenza vani accessori  Presenza servizi igienici pubblici  Spazi strutturati con arredi vegetali / funzionali / decorativi

Pavimentazione:

**Informazioni generali sullo stato dell'immobile e delle strutture:**

Anno di costruzione:  Anno ultima ristrutturazione:

**Valutazione sintetica servizio/i offerto/i:**

**Sottoutilizzato**  **Congruente**

**Necessità ampliamento** Descrizione:

**Necessità adeguamenti** Descrizione:

**Eventuali previsioni adeguamenti già a bilancio:**



**COMUNE DI OZZERO**  
PROVINCIA DI MILANO

**SCHEDE DI RILEVAZIONE DEI SERVIZI ESISTENTI  
PARCHEGGI**

Ultimo aggiornamento:  
13/03/2009

Codice servizio:   Categoria:  Tipo servizio   
Nome

Localizzazione ecografica: Quartiere:  Indirizzo:   
Localizzazione catastale: Foglio:  Mappale:  Altri mappali:

Estratto mappa aerofotogrammetrica su fotopiano:



Estratto mappa catasto terreni:

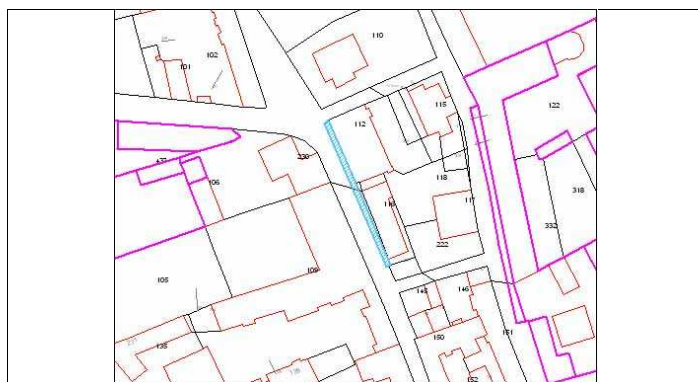



Foto1:



Foto2:



Proprietà:

Pubblica

Privata  Convenzione

Gestione servizio:

Accessibilità/fruibilità servizio:

Posti auto:  Modalità erogazione servizio:

Bus:  Distanza fermata:

Presenza di limiti strutturali Descrizione Limite:

Orari:

Flessibilità orari:

Tariffe:

Dotazioni, informazioni quantitative e edilizie relative al servizio:

Superficie fondiaria (mq):  Superficie vani accessori:

Tipologia struttura:

Presenza vani accessori  Presenza servizi igienici pubblici  Spazi strutturati con arredi vegetali / funzionali / decorativi

Pavimentazione:

**Informazioni generali sullo stato dell'immobile e delle strutture:**

Anno di costruzione:  Anno ultima ristrutturazione:

**Valutazione sintetica servizio/i offerto/i:**

**Sottoutilizzato**  **Congruente**

**Necessità ampliamento** Descrizione:

**Necessità adeguamenti** Descrizione:

**Eventuali previsioni adeguamenti già a bilancio:**



**COMUNE DI OZZERO**  
PROVINCIA DI MILANO

**SCHEDE DI RILEVAZIONE DEI SERVIZI ESISTENTI  
PARCHEGGI**

Ultimo aggiornamento:  
13/03/2009

Codice servizio:   Categoria:  Tipo servizio   
Nome

Localizzazione ecografica: Quartiere:  Indirizzo:   
Localizzazione catastale: Foglio:  Mappale:  Altri mappali:

Estratto mappa aerofotogrammetrica su fotopiano:




Estratto mappa catasto terreni:



Foto1:



Foto2:



Proprietà:

Pubblica

Privata  Convenzione

Gestione servizio:

Accessibilità/fruibilità servizio:

Posti auto:  Modalità erogazione servizio:

Bus:  Distanza fermata:

Presenza di limiti strutturali Descrizione Limite:

Orari:

Flessibilità orari:

Tariffe:

Dotazioni, informazioni quantitative e edilizie relative al servizio:

Superficie fondiaria (mq):  Superficie vani accessori:

Tipologia struttura:

Presenza vani accessori  Presenza servizi igienici pubblici  Spazi strutturati con arredi vegetali / funzionali / decorativi

Pavimentazione:

**Informazioni generali sullo stato dell'immobile e delle strutture:**

Anno di costruzione:  Anno ultima ristrutturazione:

**Valutazione sintetica servizio/i offerto/i:**

**Sottoutilizzato**  **Congruente**

**Necessità ampliamento** Descrizione:

**Necessità adeguamenti** Descrizione:

**Eventuali previsioni adeguamenti già a bilancio:**



**COMUNE DI OZZERO**  
PROVINCIA DI MILANO

**SCHEDE DI RILEVAZIONE DEI SERVIZI ESISTENTI  
PARCHEGGI**

Ultimo aggiornamento:  
13/03/2009

Codice servizio:   Categoria:  Tipo servizio   
Nome

Localizzazione ecografica: Quartiere:  Indirizzo:   
Localizzazione catastale: Foglio:  Mappale:  Altri mappali:

Estratto mappa aerofotogrammetrica su fotopiano:



Estratto mappa catasto terreni:



Foto1:



Foto2:



Proprietà:

Pubblica

Privata  Convenzione

Gestione servizio:

Accessibilità/fruibilità servizio:

Posti auto:  Modalità erogazione servizio:

Bus:  Distanza fermata:

Presenza di limiti strutturali Descrizione Limite:

Orari:

Flessibilità orari:

Tariffe:

Dotazioni, informazioni quantitative e edilizie relative al servizio:

Superficie fondiaria (mq):  Superficie vani accessori:

Tipologia struttura:

Presenza vani accessori  Presenza servizi igienici pubblici  Spazi strutturati con arredi vegetali / funzionali / decorativi

Pavimentazione:

**Informazioni generali sullo stato dell'immobile e delle strutture:**

Anno di costruzione:  Anno ultima ristrutturazione:

**Valutazione sintetica servizio/i offerto/i:**

**Sottoutilizzato**  **Congruente**

**Necessità ampliamento** Descrizione:

**Necessità adeguamenti** Descrizione:

**Eventuali previsioni adeguamenti già a bilancio:**



**COMUNE DI OZZERO**  
PROVINCIA DI MILANO

**SCHEDE DI RILEVAZIONE DEI SERVIZI ESISTENTI  
PARCHEGGI**

Ultimo aggiornamento:  
13/03/2009

Codice servizio:   Categoria:  Tipo servizio   
Nome

Localizzazione ecografica: Quartiere:  Indirizzo:   
Localizzazione catastale: Foglio:  Mappale:  Altri mappali:

Estratto mappa aerofotogrammetrica su fotopiano:



Estratto mappa catasto terreni:

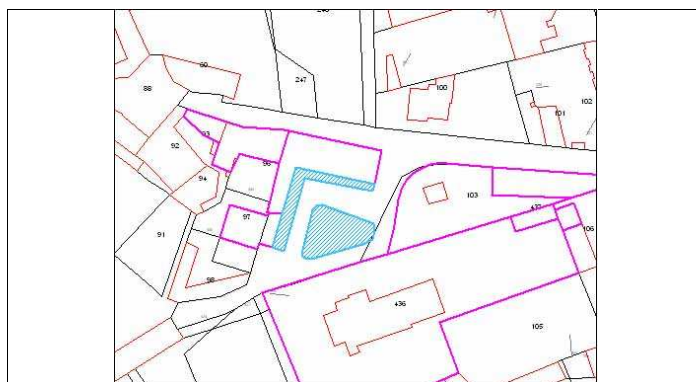


Foto1:



Foto2:



Proprietà:

Pubblica

Privata  Convenzione

Gestione servizio:

Accessibilità/fruibilità servizio:

Posti auto:  Modalità erogazione servizio:

Bus:  Distanza fermata:

Presenza di limiti strutturali Descrizione Limite:

Orari:

Flessibilità orari:

Tariffe:

Dotazioni, informazioni quantitative e edilizie relative al servizio:

Superficie fondiaria (mq):  Superficie vani accessori:

Tipologia struttura:

Presenza vani accessori  Presenza servizi igienici pubblici  Spazi strutturati con arredi vegetali / funzionali / decorativi

Pavimentazione:

**Informazioni generali sullo stato dell'immobile e delle strutture:**

Anno di costruzione:  Anno ultima ristrutturazione:

**Valutazione sintetica servizio/i offerto/i:**

**Sottoutilizzato**  **Congruente**

**Necessità ampliamento** Descrizione:

**Necessità adeguamenti** Descrizione:

**Eventuali previsioni adeguamenti già a bilancio:**



**COMUNE DI OZZERO**  
PROVINCIA DI MILANO

**SCHEDE DI RILEVAZIONE DEI SERVIZI ESISTENTI  
PARCHEGGI**

Ultimo aggiornamento:  
13/03/2009

Codice servizio:   Categoria:  Tipo servizio   
Nome

Localizzazione ecografica: Quartiere:  Indirizzo:   
Localizzazione catastale: Foglio:  Mappale:  Altri mappali:

Estratto mappa aerofotogrammetrica su fotopiano:



Estratto mappa catasto terreni:



Foto1:



Foto2:



Proprietà:

Pubblica

Privata  Convenzione

Gestione servizio:

Accessibilità/fruibilità servizio:

Posti auto:  Modalità erogazione servizio:

Bus:  Distanza fermata:

Presenza di limiti strutturali Descrizione Limite:

Orari:

Flessibilità orari:

Tariffe:

Dotazioni, informazioni quantitative e edilizie relative al servizio:

Superficie fondiaria (mq):  Superficie vani accessori:

Tipologia struttura:

Presenza vani accessori  Presenza servizi igienici pubblici  Spazi strutturati con arredi vegetali / funzionali / decorativi

Pavimentazione:

**Informazioni generali sullo stato dell'immobile e delle strutture:**

Anno di costruzione:  Anno ultima ristrutturazione:

**Valutazione sintetica servizio/i offerto/i:**

**Sottoutilizzato**  **Congruente**

**Necessità ampliamento** Descrizione:

**Necessità adeguamenti** Descrizione:

**Eventuali previsioni adeguamenti già a bilancio:**



**COMUNE DI OZZERO**  
PROVINCIA DI MILANO

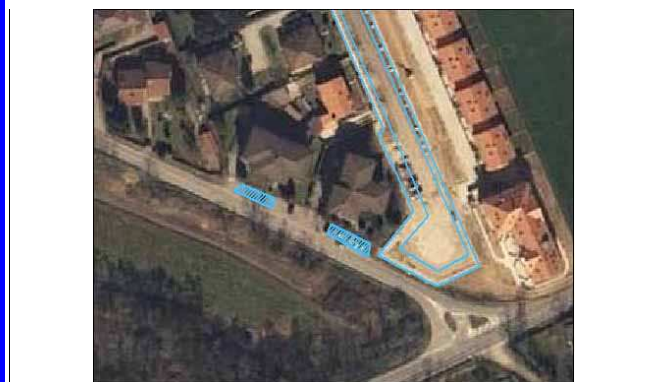
**SCHEDE DI RILEVAZIONE DEI SERVIZI ESISTENTI  
PARCHEGGI**

Ultimo aggiornamento:  
13/03/2009

Codice servizio:   Categoria:  Tipo servizio   
Nome

Localizzazione ecografica: Quartiere:  Indirizzo:   
Localizzazione catastale: Foglio:  Mappale:  Altri mappali:

Estratto mappa aerofotogrammetrica su fotopiano:




Estratto mappa catasto terreni:



Foto1:



Foto2:



Proprietà:  
Pubblica    
Privata  Convenzione    
Gestione servizio:

Accessibilità/fruibilità servizio:  
Posti auto:  Modalità erogazione servizio:   
Bus:  Distanza fermata:   
 Presenza di limiti strutturali Descrizione Limite:

Orari:   
Flessibilità orari:   
Tariffe:

Dotazioni, informazioni quantitative e edilizie relative al servizio:  
Superficie fondiaria (mq):  Superficie vani accessori:   
Tipologia struttura:   
 Presenza vani accessori  Presenza servizi igienici pubblici  Spazi strutturati con arredi vegetali / funzionali / decorativi  
Pavimentazione:

**Informazioni generali sullo stato dell'immobile e delle strutture:**

Anno di costruzione:  Anno ultima ristrutturazione:

**Valutazione sintetica servizio/i offerto/i:**

**Sottoutilizzato**  **Congruente**

**Necessità ampliamento** Descrizione:

**Necessità adeguamenti** Descrizione:

**Eventuali previsioni adeguamenti già a bilancio:**



**COMUNE DI OZZERO**  
PROVINCIA DI MILANO

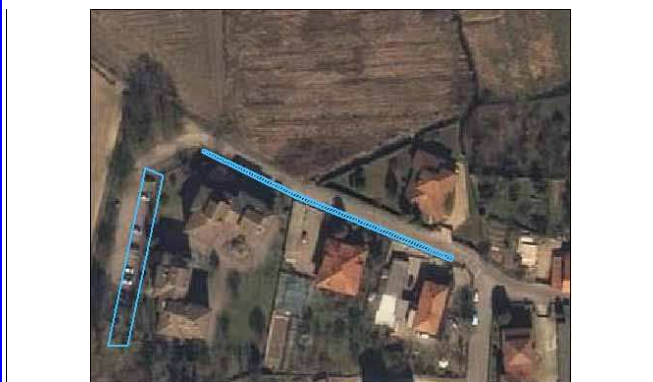
**SCHEDE DI RILEVAZIONE DEI SERVIZI ESISTENTI  
PARCHEGGI**

Ultimo aggiornamento:  
24/03/2009

Codice servizio:   Categoria:  Tipo servizio   
Nome

Localizzazione ecografica: Quartiere:  Indirizzo:   
Localizzazione catastale: Foglio:  Mappale:  Altri mappali:

Estratto mappa aerofotogrammetrica su fotopiano:




Estratto mappa catasto terreni:



Foto1:



Foto2:



Proprietà:

Pubblica

Privata  Convenzione

Gestione servizio:

Accessibilità/fruibilità servizio:

Posti auto:  Modalità erogazione servizio:

Bus:  Distanza fermata:

Presenza di limiti strutturali Descrizione Limite:

Orari:

Flessibilità orari:

Tariffe:

Dotazioni, informazioni quantitative e edilizie relative al servizio:

Superficie fondiaria (mq):  Superficie vani accessori:

Tipologia struttura:

Presenza vani accessori  Presenza servizi igienici pubblici  Spazi strutturati con arredi vegetali / funzionali / decorativi

Pavimentazione:

**Informazioni generali sullo stato dell'immobile e delle strutture:**

Anno di costruzione:  Anno ultima ristrutturazione:

**Valutazione sintetica servizio/i offerto/i:**

**Sottoutilizzato**  **Congruente**

**Necessità ampliamento** Descrizione:

**Necessità adeguamenti** Descrizione:

**Eventuali previsioni adeguamenti già a bilancio:**



**COMUNE DI OZZERO**  
PROVINCIA DI MILANO

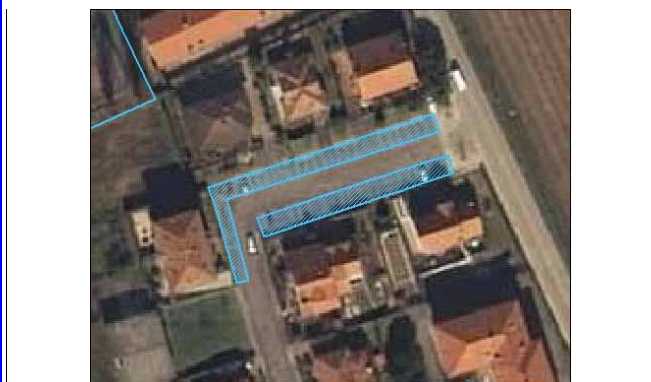
**SCHEDE DI RILEVAZIONE DEI SERVIZI ESISTENTI  
PARCHEGGI**

Ultimo aggiornamento:  
13/03/2009

Codice servizio:   Categoria:  Tipo servizio   
Nome

Localizzazione ecografica: Quartiere:  Indirizzo:   
Localizzazione catastale: Foglio:  Mappale:  Altri mappali:

Estratto mappa aerofotogrammetrica su fotopiano:



Estratto mappa catasto terreni:



Foto1:



Foto2:



Proprietà:

Pubblica

Privata  Convenzione

Gestione servizio:

Accessibilità/fruibilità servizio:

Posti auto:  Modalità erogazione servizio:

Bus:  Distanza fermata:

Presenza di limiti strutturali Descrizione Limite:

Orari:

Flessibilità orari:

Tariffe:

Dotazioni, informazioni quantitative e edilizie relative al servizio:

Superficie fondiaria (mq):  Superficie vani accessori:

Tipologia struttura:

Presenza vani accessori  Presenza servizi igienici pubblici  Spazi strutturati con arredi vegetali / funzionali / decorativi

Pavimentazione:

**Informazioni generali sullo stato dell'immobile e delle strutture:**

Anno di costruzione:  Anno ultima ristrutturazione:

**Valutazione sintetica servizio/i offerto/i:**

**Sottoutilizzato**  **Congruente**

**Necessità ampliamento** Descrizione:

**Necessità adeguamenti** Descrizione:

**Eventuali previsioni adeguamenti già a bilancio:**



**COMUNE DI OZZERO**  
PROVINCIA DI MILANO

**SCHEDE DI RILEVAZIONE DEI SERVIZI ESISTENTI  
PARCHEGGI**

Ultimo aggiornamento:  
13/03/2009

Codice servizio:   Categoria:  Tipo servizio   
Nome

Localizzazione ecografica: Quartiere:  Indirizzo:   
Localizzazione catastale: Foglio:  Mappale:  Altri mappali:

Estratto mappa aerofotogrammetrica su fotopiano:



Estratto mappa catasto terreni:



Foto1:



Foto2:



Proprietà:  
Pubblica    
Privata  Convenzione    
Gestione servizio:

Accessibilità/fruibilità servizio:  
Posti auto:  Modalità erogazione servizio:   
Bus:  Distanza fermata:   
 Presenza di limiti strutturali Descrizione Limite:

Orari:   
Flessibilità orari:   
Tariffe:

Dotazioni, informazioni quantitative e edilizie relative al servizio:  
Superficie fondiaria (mq):  Superficie vani accessori:   
Tipologia struttura:   
 Presenza vani accessori  Presenza servizi igienici pubblici  Spazi strutturati con arredi vegetali / funzionali / decorativi  
Pavimentazione:

**Informazioni generali sullo stato dell'immobile e delle strutture:**

Anno di costruzione:  Anno ultima ristrutturazione:

**Valutazione sintetica servizio/i offerto/i:**

**Sottoutilizzato**  **Congruente**

**Necessità ampliamento** Descrizione:

**Necessità adeguamenti** Descrizione:

**Eventuali previsioni adeguamenti già a bilancio:**



**COMUNE DI OZZERO**  
PROVINCIA DI MILANO

**SCHEDE DI RILEVAZIONE DEI SERVIZI ESISTENTI  
PARCHEGGI**

Ultimo aggiornamento:  
13/03/2009

Codice servizio:   Categoria:  Tipo servizio   
Nome

Localizzazione ecografica: Quartiere:  Indirizzo:   
Localizzazione catastale: Foglio:  Mappale:  Altri mappali:

Estratto mappa aerofotogrammetrica su fotopiano:




Estratto mappa catasto terreni:



Foto1:



Foto2:



Proprietà:

Pubblica

Privata  Convenzione

Gestione servizio:

Accessibilità/fruibilità servizio:

Posti auto:  Modalità erogazione servizio:

Bus:  Distanza fermata:

Presenza di limiti strutturali Descrizione Limite:

Orari:

Flessibilità orari:

Tariffe:

Dotazioni, informazioni quantitative e edilizie relative al servizio:

Superficie fondiaria (mq):  Superficie vani accessori:

Tipologia struttura:

Presenza vani accessori  Presenza servizi igienici pubblici  Spazi strutturati con arredi vegetali / funzionali / decorativi

Pavimentazione:

**Informazioni generali sullo stato dell'immobile e delle strutture:**

Anno di costruzione:  Anno ultima ristrutturazione:

**Valutazione sintetica servizio/i offerto/i:**

**Sottoutilizzato**  **Congruente**

**Necessità ampliamento** Descrizione:

**Necessità adeguamenti** Descrizione:

**Eventuali previsioni adeguamenti già a bilancio:**



**COMUNE DI OZZERO**  
PROVINCIA DI MILANO

**SCHEDE DI RILEVAZIONE DEI SERVIZI ESISTENTI  
PARCHEGGI**

Ultimo aggiornamento:  
13/03/2009

Codice servizio:   Categoria:  Tipo servizio   
Nome

Localizzazione ecografica: Quartiere:  Indirizzo:   
Localizzazione catastale: Foglio:  Mappale:  Altri mappali:

Estratto mappa aerofotogrammetrica su fotopiano:




Estratto mappa catasto terreni:



Foto1:



Foto2:



Proprietà:

Pubblica

Privata  Convenzione

Gestione servizio:

Accessibilità/fruibilità servizio:

Posti auto:  Modalità erogazione servizio:

Bus:  Distanza fermata:

Presenza di limiti strutturali Descrizione Limite:

Orari:

Flessibilità orari:

Tariffe:

Dotazioni, informazioni quantitative e edilizie relative al servizio:

Superficie fondiaria (mq):  Superficie vani accessori:

Tipologia struttura:

Presenza vani accessori  Presenza servizi igienici pubblici  Spazi strutturati con arredi vegetali / funzionali / decorativi

Pavimentazione:

**Informazioni generali sullo stato dell'immobile e delle strutture:**

Anno di costruzione:  Anno ultima ristrutturazione:

**Valutazione sintetica servizio/i offerto/i:**

**Sottoutilizzato**  **Congruente**

**Necessità ampliamento** Descrizione:

**Necessità adeguamenti** Descrizione:

**Eventuali previsioni adeguamenti già a bilancio:**



**COMUNE DI OZZERO**  
PROVINCIA DI MILANO

**SCHEDE DI RILEVAZIONE DEI SERVIZI ESISTENTI  
PARCHEGGI**

Ultimo aggiornamento:  
13/03/2009

Codice servizio:   Categoria:  Tipo servizio   
Nome

Localizzazione ecografica: Quartiere:  Indirizzo:   
Localizzazione catastale: Foglio:  Mappale:  Altri mappali:

Estratto mappa aerofotogrammetrica su fotopiano:



Estratto mappa catasto terreni:



Foto1:



Foto2:



Proprietà:

Pubblica

Privata  Convenzione

Gestione servizio:

Accessibilità/fruibilità servizio:

Posti auto:  Modalità erogazione servizio:

Bus:  Distanza fermata:

Presenza di limiti strutturali Descrizione Limite:

Orari:

Flessibilità orari:

Tariffe:

Dotazioni, informazioni quantitative e edilizie relative al servizio:

Superficie fondiaria (mq):  Superficie vani accessori:

Tipologia struttura:

Presenza vani accessori  Presenza servizi igienici pubblici  Spazi strutturati con arredi vegetali / funzionali / decorativi

Pavimentazione:

**Informazioni generali sullo stato dell'immobile e delle strutture:**

Anno di costruzione:  Anno ultima ristrutturazione:

**Valutazione sintetica servizio/i offerto/i:**

**Sottoutilizzato**  **Congruente**

**Necessità ampliamento** Descrizione:

**Necessità adeguamenti** Descrizione:

**Eventuali previsioni adeguamenti già a bilancio:**



**COMUNE DI OZZERO**  
PROVINCIA DI MILANO

**SCHEDE DI RILEVAZIONE DEI SERVIZI ESISTENTI  
PARCHEGGI**

Ultimo aggiornamento:  
13/03/2009

Codice servizio:   Categoria:  Tipo servizio   
Nome

Localizzazione ecografica: Quartiere:  Indirizzo:   
Localizzazione catastale: Foglio:  Mappale:  Altri mappali:

Estratto mappa aerofotogrammetrica su fotopiano:



Estratto mappa catasto terreni:



Foto1:



Foto2:



Proprietà:

Pubblica

Privata  Convenzione

Gestione servizio:

Accessibilità/fruibilità servizio:

Posti auto:  Modalità erogazione servizio:

Bus:  Distanza fermata:

Presenza di limiti strutturali Descrizione Limite:

Orari:

Flessibilità orari:

Tariffe:

Dotazioni, informazioni quantitative e edilizie relative al servizio:

Superficie fondiaria (mq):  Superficie vani accessori:

Tipologia struttura:

Presenza vani accessori  Presenza servizi igienici pubblici  Spazi strutturati con arredi vegetali / funzionali / decorativi

Pavimentazione:

**Informazioni generali sullo stato dell'immobile e delle strutture:**

Anno di costruzione:  Anno ultima ristrutturazione:

**Valutazione sintetica servizio/i offerto/i:**

**Sottoutilizzato**  **Congruente**

**Necessità ampliamento** Descrizione:

**Necessità adeguamenti** Descrizione:

**Eventuali previsioni adeguamenti già a bilancio:**



**COMUNE DI OZZERO**  
PROVINCIA DI MILANO

**SCHEDE DI RILEVAZIONE DEI SERVIZI ESISTENTI  
PARCHEGGI**

Ultimo aggiornamento:  
13/03/2009

Codice servizio:   Categoria:  Tipo servizio   
Nome

Localizzazione ecografica: Quartiere:  Indirizzo:   
Localizzazione catastale: Foglio:  Mappale:  Altri mappali:

Estratto mappa aerofotogrammetrica su fotopiano:



Estratto mappa catasto terreni:



Foto1:



Foto2:



Proprietà:

Pubblica

Privata  Convenzione

Gestione servizio:

Accessibilità/fruibilità servizio:

Posti auto:  Modalità erogazione servizio:

Bus:  Distanza fermata:

Presenza di limiti strutturali Descrizione Limite:

Orari:

Flessibilità orari:

Tariffe:

Dotazioni, informazioni quantitative e edilizie relative al servizio:

Superficie fondiaria (mq):  Superficie vani accessori:

Tipologia struttura:

Presenza vani accessori  Presenza servizi igienici pubblici  Spazi strutturati con arredi vegetali / funzionali / decorativi

Pavimentazione:

**Informazioni generali sullo stato dell'immobile e delle strutture:**

Anno di costruzione:  Anno ultima ristrutturazione:

**Valutazione sintetica servizio/i offerto/i:**

**Sottoutilizzato**  **Congruente**

**Necessità ampliamento** Descrizione:

**Necessità adeguamenti** Descrizione:

**Eventuali previsioni adeguamenti già a bilancio:**



**COMUNE DI OZZERO**  
PROVINCIA DI MILANO

**SCHEDE DI RILEVAZIONE DEI SERVIZI ESISTENTI  
PARCHEGGI**

Ultimo aggiornamento:  
13/03/2009

Codice servizio:   Categoria:  Tipo servizio   
Nome

Localizzazione ecografica: Quartiere:  Indirizzo:   
Localizzazione catastale: Foglio:  Mappale:  Altri mappali:

Estratto mappa aerofotogrammetrica su fotopiano:




Estratto mappa catasto terreni:



Foto1:



Foto2:



Proprietà:  
Pubblica    
Privata  Convenzione    
Gestione servizio:

Accessibilità/fruibilità servizio:  
Posti auto:  Modalità erogazione servizio:   
Bus:  Distanza fermata:   
 Presenza di limiti strutturali Descrizione Limite:

Orari:   
Flessibilità orari:   
Tariffe:

Dotazioni, informazioni quantitative e edilizie relative al servizio:  
Superficie fondiaria (mq):  Superficie vani accessori:   
Tipologia struttura:   
 Presenza vani accessori  Presenza servizi igienici pubblici  Spazi strutturati con arredi vegetali / funzionali / decorativi  
Pavimentazione:

**Informazioni generali sullo stato dell'immobile e delle strutture:**

Anno di costruzione:  Anno ultima ristrutturazione:

**Valutazione sintetica servizio/i offerto/i:**

**Sottoutilizzato**  **Congruente**

**Necessità ampliamento** Descrizione:

**Necessità adeguamenti** Descrizione:

**Eventuali previsioni adeguamenti già a bilancio:**



**COMUNE DI OZZERO**  
PROVINCIA DI MILANO

**SCHEDE DI RILEVAZIONE DEI SERVIZI ESISTENTI  
PARCHEGGI**

Ultimo aggiornamento:  
13/03/2009

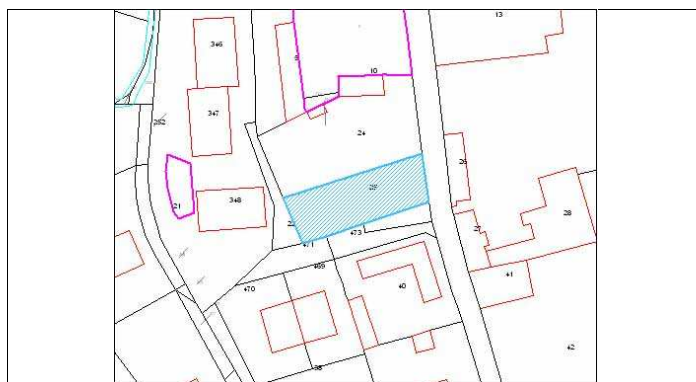
Codice servizio:   Categoria:  Tipo servizio   
Nome

Localizzazione ecografica: Quartiere:  Indirizzo:   
Localizzazione catastale: Foglio:  Mappale:  Altri mappali:

**Estratto mappa aerofotogrammetrica su fotopiano:**



**Estratto mappa catasto terreni:**



**Foto1:**



**Foto2:**



**Proprietà:**

**Pubblica**

**Privata**  **Convenzione**

Gestione servizio:

**Accessibilità/fruibilità servizio:**

Posti auto:  Modalità erogazione servizio:

**Bus:**  Distanza fermata:

Presenza di limiti strutturali Descrizione Limite:

Orari:

Flessibilità orari:

Tariffe:

**Dotazioni, informazioni quantitative e edilizie relative al servizio:**

Superficie fondiaria (mq):  Superficie vani accessori:

Tipologia struttura:

Presenza vani accessori  Presenza servizi igienici pubblici  Spazi strutturati con arredi vegetali / funzionali / decorativi

Pavimentazione:

**Informazioni generali sullo stato dell'immobile e delle strutture:**

Anno di costruzione:  Anno ultima ristrutturazione:

**Valutazione sintetica servizio/i offerto/i:**

**Sottoutilizzato**  **Congruente**

**Necessità ampliamento** Descrizione:

**Necessità adeguamenti** Descrizione:

**Eventuali previsioni adeguamenti già a bilancio:**



**COMUNE DI OZZERO**  
PROVINCIA DI MILANO

**SCHEDE DI RILEVAZIONE DEI SERVIZI ESISTENTI  
PARCHEGGI**

Ultimo aggiornamento:  
13/03/2009

Codice servizio:   Categoria:  Tipo servizio   
Nome

Localizzazione ecografica: Quartiere:  Indirizzo:   
Localizzazione catastale: Foglio:  Mappale:  Altri mappali:

**Estratto mappa aerofotogrammetrica su fotopiano:**



**Estratto mappa catasto terreni:**



**Foto1:**



**Foto2:**



**Proprietà:**

**Pubblica**

**Privata**  **Convenzione**

Gestione servizio:

**Accessibilità/fruibilità servizio:**

Posti auto:  Modalità erogazione servizio:

**Bus:**  Distanza fermata:

Presenza di limiti strutturali Descrizione Limite:

Orari:

Flessibilità orari:

Tariffe:

**Dotazioni, informazioni quantitative e edilizie relative al servizio:**

Superficie fondiaria (mq):  Superficie vani accessori:

Tipologia struttura:

Presenza vani accessori  Presenza servizi igienici pubblici  Spazi strutturati con arredi vegetali / funzionali / decorativi

Pavimentazione:

**Informazioni generali sullo stato dell'immobile e delle strutture:**

Anno di costruzione:  Anno ultima ristrutturazione:

**Valutazione sintetica servizio/i offerto/i:**

**Sottoutilizzato**  **Congruente**

**Necessità ampliamento** Descrizione:

**Necessità adeguamenti** Descrizione:

**Eventuali previsioni adeguamenti già a bilancio:**



**COMUNE DI OZZERO**  
PROVINCIA DI MILANO

**SCHEDE DI RILEVAZIONE DEI SERVIZI ESISTENTI  
PARCHEGGI**

Ultimo aggiornamento:  
24/03/2009

Codice servizio:   Categoria:  Tipo servizio   
Nome

Localizzazione ecografica: Quartiere:  Indirizzo:   
Localizzazione catastale: Foglio:  Mappale:  Altri mappali:

Estratto mappa aerofotogrammetrica su fotopiano:



Estratto mappa catasto terreni:



Foto1:



Foto2:



Proprietà:  
Pubblica    
Privata  Convenzione    
Gestione servizio:

Accessibilità/fruibilità servizio:  
Posti auto:  Modalità erogazione servizio:   
Bus:  Distanza fermata:   
 Presenza di limiti strutturali Descrizione Limite:

Orari:   
Flessibilità orari:   
Tariffe:

Dotazioni, informazioni quantitative e edilizie relative al servizio:  
Superficie fondiaria (mq):  Superficie vani accessori:   
Tipologia struttura:   
 Presenza vani accessori  Presenza servizi igienici pubblici  Spazi strutturati con arredi vegetali / funzionali / decorativi  
Pavimentazione:

**Informazioni generali sullo stato dell'immobile e delle strutture:**

Anno di costruzione:  Anno ultima ristrutturazione:

**Valutazione sintetica servizio/i offerto/i:**

**Sottoutilizzato**  **Congruente**

**Necessità ampliamento** Descrizione:

**Necessità adeguamenti** Descrizione:

**Eventuali previsioni adeguamenti già a bilancio:**



**COMUNE DI OZZERO**  
PROVINCIA DI MILANO

**SCHEDE DI RILEVAZIONE DEI SERVIZI ESISTENTI  
PARCHEGGI**

Ultimo aggiornamento

Codice servizio:   Categoria:  Tipo servizio   
Nome

Localizzazione ecografica: Quartiere:  Indirizzo:   
Localizzazione catastale: Foglio:  Mappale:  Altri mappali:

**Estratto mappa aerofotogrammetrica su fotopiano:**



Foto1:

Empty box for additional information related to Foto1.

**Estratto mappa catasto terreni:**



Foto2:

Empty box for additional information related to Foto2.

Proprietà:  
Pubblica    
Privata  Convenzione    
Gestione servizio:

Accessibilità/fruibilità servizio:  
Posti auto:  Modalità erogazione servizio:   
Bus:  Distanza fermata:   
 Presenza di limiti strutturali Descrizione Limite:

Orari:   
Flessibilità orari:   
Tariffe:

Dotazioni, informazioni quantitative e edilizie relative al servizio:  
Superficie fondiaria (mq):  Superficie vani accessori:   
Tipologia struttura:   
 Presenza vani accessori  Presenza servizi igienici pubblici  Spazi strutturati con arredi vegetali / funzionali / decorativi  
Pavimentazione:

**Informazioni generali sullo stato dell'immobile e delle strutture:**

Anno di costruzione:  Anno ultima ristrutturazione:

**Valutazione sintetica servizio/i offerto/i:**

**Sottoutilizzato**  **Congruente**

**Necessità ampliamento** Descrizione:

**Necessità adeguamenti** Descrizione:

**Eventuali previsioni adeguamenti già a bilancio:**



**COMUNE DI OZZERO**  
PROVINCIA DI MILANO

**SCHEDE DI RILEVAZIONE DEI SERVIZI ESISTENTI  
PARCHEGGI**

Ultimo aggiornamento

Codice servizio:   Categoria:  Tipo servizio   
Nome

Localizzazione ecografica: Quartiere:  Indirizzo:   
Localizzazione catastale: Foglio:  Mappale:  Altri mappali:

**Estratto mappa aerofotogrammetrica su fotopiano:**



Foto1:

Empty box for additional information related to Foto1.

**Estratto mappa catasto terreni:**



Foto2:

Empty box for additional information related to Foto2.

Proprietà:  
Pubblica    
Privata  Convenzione    
Gestione servizio:

Accessibilità/fruibilità servizio:  
Posti auto:  Modalità erogazione servizio:   
Bus:  Distanza fermata:   
 Presenza di limiti strutturali Descrizione Limite:

Orari:   
Flessibilità orari:   
Tariffe:

Dotazioni, informazioni quantitative e edilizie relative al servizio:  
Superficie fondiaria (mq):  Superficie vani accessori:   
Tipologia struttura:   
 Presenza vani accessori  Presenza servizi igienici pubblici  Spazi strutturati con arredi vegetali / funzionali / decorativi  
Pavimentazione:

**Informazioni generali sullo stato dell'immobile e delle strutture:**

Anno di costruzione:  Anno ultima ristrutturazione:

**Valutazione sintetica servizio/i offerto/i:**

**Sottoutilizzato**  **Congruente**

**Necessità ampliamento** Descrizione:

**Necessità adeguamenti** Descrizione:

**Eventuali previsioni adeguamenti già a bilancio:**



**COMUNE DI OZZERO**  
PROVINCIA DI MILANO

**SCHEDE DI RILEVAZIONE DEI SERVIZI ESISTENTI  
PARCHEGGI**

Ultimo aggiornamento

Codice servizio:   Categoria:  Tipo servizio   
Nome

Localizzazione ecografica: Quartiere:  Indirizzo:   
Localizzazione catastale: Foglio:  Mappale:  Altri mappali:

**Estratto mappa aerofotogrammetrica su fotopiano:**



Foto1:

Empty box for additional information related to Foto1.

**Estratto mappa catasto terreni:**



Foto2:

Empty box for additional information related to Foto2.

Proprietà:  
Pubblica    
Privata  Convenzione    
Gestione servizio:

Accessibilità/fruibilità servizio:  
Posti auto:  Modalità erogazione servizio:   
Bus:  Distanza fermata:   
 Presenza di limiti strutturali Descrizione Limite:

Orari:   
Flessibilità orari:   
Tariffe:

Dotazioni, informazioni quantitative e edilizie relative al servizio:  
Superficie fondiaria (mq):  Superficie vani accessori:   
Tipologia struttura:   
 Presenza vani accessori  Presenza servizi igienici pubblici  Spazi strutturati con arredi vegetali / funzionali / decorativi  
Pavimentazione:

**Informazioni generali sullo stato dell'immobile e delle strutture:**

Anno di costruzione:  Anno ultima ristrutturazione:

**Valutazione sintetica servizio/i offerto/i:**

**Sottoutilizzato**  **Congruente**

**Necessità ampliamento** Descrizione:

**Necessità adeguamenti** Descrizione:

**Eventuali previsioni adeguamenti già a bilancio:**



COMUNE DI OZZERO  
PROVINCIA DI MILANO

**SCHEDE DI RILEVAZIONE DEI SERVIZI ESISTENTI  
PARCHEGGI DI SERVIZIO AL COMMERCIO**



**COMUNE DI OZZERO**  
PROVINCIA DI MILANO

**SCHEDE DI RILEVAZIONE DEI SERVIZI ESISTENTI  
PARCHEGGI**

Ultimo aggiornamento:  
13/03/2009

Codice servizio:   Categoria:  Tipo servizio   
Nome

Localizzazione ecografica: Quartiere:  Indirizzo:   
Localizzazione catastale: Foglio:  Mappale:  Altri mappali:

Estratto mappa aerofotogrammetrica su fotopiano:



Estratto mappa catasto terreni:



Foto1:



Foto2:



Proprietà:  
Pubblica    
Privata  Convenzione    
Gestione servizio:

Accessibilità/fruibilità servizio:  
Posti auto:  Modalità erogazione servizio:   
Bus:  Distanza fermata:   
 Presenza di limiti strutturali Descrizione Limite:

Orari:   
Flessibilità orari:   
Tariffe:

Dotazioni, informazioni quantitative e edilizie relative al servizio:  
Superficie fondiaria (mq):  Superficie vani accessori:   
Tipologia struttura:   
 Presenza vani accessori  Presenza servizi igienici pubblici  Spazi strutturati con arredi vegetali / funzionali / decorativi  
Pavimentazione:

**Informazioni generali sullo stato dell'immobile e delle strutture:**

Anno di costruzione:  Anno ultima ristrutturazione:

**Valutazione sintetica servizio/i offerto/i:**

**Sottoutilizzato**  **Congruente**

**Necessità ampliamento** Descrizione:

**Necessità adeguamenti** Descrizione:

**Eventuali previsioni adeguamenti già a bilancio:**



**COMUNE DI OZZERO**  
PROVINCIA DI MILANO


**SCHEDE DI RILEVAZIONE DEI SERVIZI ESISTENTI  
PARCHEGGI**

Ultimo aggiornamento:  
13/03/2009

Codice servizio:   Categoria:  Tipo servizio   
Nome

Localizzazione ecografica: Quartiere:  Indirizzo:   
Localizzazione catastale: Foglio:  Mappale:  Altri mappali:

Estratto mappa aerofotogrammetrica su fotopiano:




Estratto mappa catasto terreni:



Foto1:



Foto2:



Proprietà:

Pubblica

Privata  Convenzione

Gestione servizio:

Accessibilità/fruibilità servizio:

Posti auto:  Modalità erogazione servizio:

Bus:  Distanza fermata:

Presenza di limiti strutturali Descrizione Limite:

Orari:

Flessibilità orari:

Tariffe:

Dotazioni, informazioni quantitative e edilizie relative al servizio:

Superficie fondiaria (mq):  Superficie vani accessori:

Tipologia struttura:

Presenza vani accessori  Presenza servizi igienici pubblici  Spazi strutturati con arredi vegetali / funzionali / decorativi

Pavimentazione:

**Informazioni generali sullo stato dell'immobile e delle strutture:**

Anno di costruzione:  Anno ultima ristrutturazione:

**Valutazione sintetica servizio/i offerto/i:**

**Sottoutilizzato**  **Congruente**

**Necessità ampliamento** Descrizione:

**Necessità adeguamenti** Descrizione:

**Eventuali previsioni adeguamenti già a bilancio:**



**COMUNE DI OZZERO**  
PROVINCIA DI MILANO

**SCHEDE DI RILEVAZIONE DEI SERVIZI ESISTENTI  
PARCHEGGI**

Ultimo aggiornamento:  
24/03/2009

Codice servizio:   Categoria:  Tipo servizio   
Nome

Localizzazione ecografica: Quartiere:  Indirizzo:   
Localizzazione catastale: Foglio:  Mappale:  Altri mappali:

Estratto mappa aerofotogrammetrica su fotopiano:



Estratto mappa catasto terreni:



Foto1:




Foto2:



Proprietà:  
Pubblica    
Privata  Convenzione    
Gestione servizio:

Accessibilità/fruibilità servizio:  
Posti auto:  Modalità erogazione servizio:   
Bus:  Distanza fermata:   
 Presenza di limiti strutturali Descrizione Limite:

Orari:   
Flessibilità orari:   
Tariffe:

Dotazioni, informazioni quantitative e edilizie relative al servizio:  
Superficie fondiaria (mq):  Superficie vani accessori:   
Tipologia struttura:   
 Presenza vani accessori  Presenza servizi igienici pubblici  Spazi strutturati con arredi vegetali / funzionali / decorativi  
Pavimentazione:

**Informazioni generali sullo stato dell'immobile e delle strutture:**

Anno di costruzione:  Anno ultima ristrutturazione:

**Valutazione sintetica servizio/i offerto/i:**

**Sottoutilizzato**  **Congruente**

**Necessità ampliamento** Descrizione:

**Necessità adeguamenti** Descrizione:

**Eventuali previsioni adeguamenti già a bilancio:**



**COMUNE DI OZZERO**  
PROVINCIA DI MILANO

**SCHEDE DI RILEVAZIONE DEI SERVIZI ESISTENTI  
PARCHEGGI**

Ultimo aggiornamento:  
24/03/2009

Codice servizio:   Categoria:  Tipo servizio   
Nome

Localizzazione ecografica: Quartiere:  Indirizzo:   
Localizzazione catastale: Foglio:  Mappale:  Altri mappali:

Estratto mappa aerofotogrammetrica su fotopiano:



Estratto mappa catasto terreni:



Foto1:



Foto2:



Proprietà:

Pubblica

Privata  Convenzione

Gestione servizio:

Accessibilità/fruibilità servizio:

Posti auto:  Modalità erogazione servizio:

Bus:  Distanza fermata:

Presenza di limiti strutturali Descrizione Limite:

Orari:

Flessibilità orari:

Tariffe:

Dotazioni, informazioni quantitative e edilizie relative al servizio:

Superficie fondiaria (mq):  Superficie vani accessori:

Tipologia struttura:

Presenza vani accessori  Presenza servizi igienici pubblici  Spazi strutturati con arredi vegetali / funzionali / decorativi

Pavimentazione:

**Informazioni generali sullo stato dell'immobile e delle strutture:**

Anno di costruzione:  Anno ultima ristrutturazione:

**Valutazione sintetica servizio/i offerto/i:**

**Sottoutilizzato**  **Congruente**

**Necessità ampliamento** Descrizione:

**Necessità adeguamenti** Descrizione:

**Eventuali previsioni adeguamenti già a bilancio:**



**COMUNE DI OZZERO**  
PROVINCIA DI MILANO

**SCHEDE DI RILEVAZIONE DEI SERVIZI ESISTENTI  
PARCHEGGI**

Ultimo aggiornamento  
02/09/2011

Codice servizio:   Categoria:  Tipo servizio   
Nome

Localizzazione ecografica: Quartiere:  Indirizzo:   
Localizzazione catastale: Foglio:  Mappale:  Altri mappali:

**Estratto mappa aerofotogrammetrica su fotopiano:**



Foto1:

Empty box for additional information related to Foto1.

**Estratto mappa catasto terreni:**



Foto2:

Empty box for additional information related to Foto2.

Proprietà:  
Pubblica    
Privata  Convenzione    
Gestione servizio:

Accessibilità/fruibilità servizio:  
Posti auto:  Modalità erogazione servizio:   
Bus:  Distanza fermata:   
 Presenza di limiti strutturali Descrizione Limite:

Orari:   
Flessibilità orari:   
Tariffe:

Dotazioni, informazioni quantitative e edilizie relative al servizio:  
Superficie fondiaria (mq):  Superficie vani accessori:   
Tipologia struttura:   
 Presenza vani accessori  Presenza servizi igienici pubblici  Spazi strutturati con arredi vegetali / funzionali / decorativi  
Pavimentazione:

**Informazioni generali sullo stato dell'immobile e delle strutture:**

Anno di costruzione:  Anno ultima ristrutturazione:

**Valutazione sintetica servizio/i offerto/i:**

**Sottoutilizzato**  **Congruente**

**Necessità ampliamento** Descrizione:

**Necessità adeguamenti** Descrizione:

**Eventuali previsioni adeguamenti già a bilancio:**



**COMUNE DI OZZERO**  
PROVINCIA DI MILANO

**SCHEDE DI RILEVAZIONE DEI SERVIZI ESISTENTI  
PARCHEGGI**

Ultimo aggiornamento

Codice servizio:   Categoria:  Tipo servizio   
Nome

Localizzazione ecografica: Quartiere:  Indirizzo:   
Localizzazione catastale: Foglio:  Mappale:  Altri mappali:

**Estratto mappa aerofotogrammetrica su fotopiano:**



Foto1:

Empty box for additional information related to Foto1.

**Estratto mappa catasto terreni:**



Foto2:

Empty box for additional information related to Foto2.

Proprietà:  
Pubblica    
Privata  Convenzione    
Gestione servizio:

Accessibilità/fruibilità servizio:  
Posti auto:  Modalità erogazione servizio:   
Bus:  Distanza fermata:   
 Presenza di limiti strutturali Descrizione Limite:

Orari:   
Flessibilità orari:   
Tariffe:

Dotazioni, informazioni quantitative e edilizie relative al servizio:  
Superficie fondiaria (mq):  Superficie vani accessori:   
Tipologia struttura:   
 Presenza vani accessori  Presenza servizi igienici pubblici  Spazi strutturati con arredi vegetali / funzionali / decorativi  
Pavimentazione:

**Informazioni generali sullo stato dell'immobile e delle strutture:**

Anno di costruzione:  Anno ultima ristrutturazione:

**Valutazione sintetica servizio/i offerto/i:**

**Sottoutilizzato**  **Congruente**

**Necessità ampliamento** Descrizione:

**Necessità adeguamenti** Descrizione:

**Eventuali previsioni adeguamenti già a bilancio:**



COMUNE DI OZZERO  
PROVINCIA DI MILANO

**SCHEDE DI RILEVAZIONE DEI SERVIZI ESISTENTI  
PARCHEGGI DI SERVIZIO AL PRODUTTIVO**



**COMUNE DI OZZERO**  
PROVINCIA DI MILANO

**SCHEDE DI RILEVAZIONE DEI SERVIZI ESISTENTI  
PARCHEGGI**

Ultimo aggiornamento:  
13/03/2009

Codice servizio:   Categoria:  Tipo servizio   
Nome

Localizzazione ecografica: Quartiere:  Indirizzo:   
Localizzazione catastale: Foglio:  Mappale:  Altri mappali:

Estratto mappa aerofotogrammetrica su fotopiano:



Estratto mappa catasto terreni:



Foto1:



Foto2:



Proprietà:

Pubblica

Privata  Convenzione

Gestione servizio:

Accessibilità/fruibilità servizio:

Posti auto:  Modalità erogazione servizio:

Bus:  Distanza fermata:

Presenza di limiti strutturali Descrizione Limite:

Orari:

Flessibilità orari:

Tariffe:

Dotazioni, informazioni quantitative e edilizie relative al servizio:

Superficie fondiaria (mq):  Superficie vani accessori:

Tipologia struttura:

Presenza vani accessori  Presenza servizi igienici pubblici  Spazi strutturati con arredi vegetali / funzionali / decorativi

Pavimentazione:

**Informazioni generali sullo stato dell'immobile e delle strutture:**

Anno di costruzione:  Anno ultima ristrutturazione:

**Valutazione sintetica servizio/i offerto/i:**

**Sottoutilizzato**  **Congruente**

**Necessità ampliamento** Descrizione:

**Necessità adeguamenti** Descrizione:

**Eventuali previsioni adeguamenti già a bilancio:**



**COMUNE DI OZZERO**  
PROVINCIA DI MILANO

**SCHEDE DI RILEVAZIONE DEI SERVIZI ESISTENTI  
PARCHEGGI**

Ultimo aggiornamento:  
13/03/2009

Codice servizio:   Categoria:  Tipo servizio   
Nome

Localizzazione ecografica: Quartiere:  Indirizzo:   
Localizzazione catastale: Foglio:  Mappale:  Altri mappali:

Estratto mappa aerofotogrammetrica su fotopiano:



Estratto mappa catasto terreni:

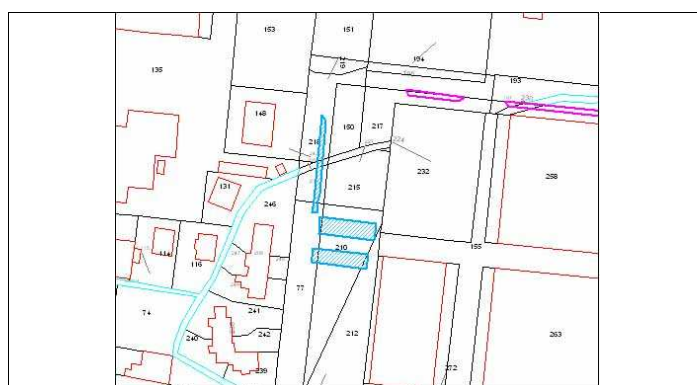


Foto1:



Foto2:



Proprietà:

Pubblica

Privata  Convenzione

Gestione servizio:

Accessibilità/fruibilità servizio:

Posti auto:  Modalità erogazione servizio:

Bus:  Distanza fermata:

Presenza di limiti strutturali Descrizione Limite:

Orari:

Flessibilità orari:

Tariffe:

Dotazioni, informazioni quantitative e edilizie relative al servizio:

Superficie fondiaria (mq):  Superficie vani accessori:

Tipologia struttura:

Presenza vani accessori  Presenza servizi igienici pubblici  Spazi strutturati con arredi vegetali / funzionali / decorativi

Pavimentazione:

**Informazioni generali sullo stato dell'immobile e delle strutture:**

Anno di costruzione:  Anno ultima ristrutturazione:

**Valutazione sintetica servizio/i offerto/i:**

**Sottoutilizzato**  **Congruente**

**Necessità ampliamento** Descrizione:

**Necessità adeguamenti** Descrizione:

**Eventuali previsioni adeguamenti già a bilancio:**



**COMUNE DI OZZERO**  
PROVINCIA DI MILANO

**SCHEDE DI RILEVAZIONE DEI SERVIZI ESISTENTI  
PARCHEGGI**

Ultimo aggiornamento:  
13/03/2009

Codice servizio:   Categoria:  Tipo servizio   
Nome

Localizzazione ecografica: Quartiere:  Indirizzo:   
Localizzazione catastale: Foglio:  Mappale:  Altri mappali:

Estratto mappa aerofotogrammetrica su fotopiano:



Estratto mappa catasto terreni:

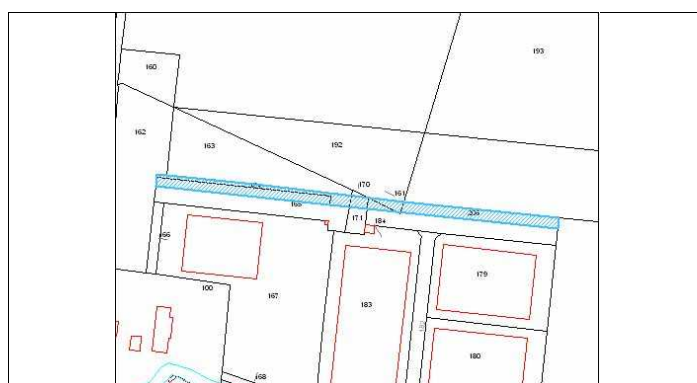


Foto1:



Foto2:



Proprietà:

Pubblica

Privata  Convenzione

Gestione servizio:

Accessibilità/fruibilità servizio:

Posti auto:  Modalità erogazione servizio:

Bus:  Distanza fermata:

Presenza di limiti strutturali Descrizione Limite:

Orari:

Flessibilità orari:

Tariffe:

Dotazioni, informazioni quantitative e edilizie relative al servizio:

Superficie fondiaria (mq):  Superficie vani accessori:

Tipologia struttura:

Presenza vani accessori  Presenza servizi igienici pubblici  Spazi strutturati con arredi vegetali / funzionali / decorativi

Pavimentazione:

**Informazioni generali sullo stato dell'immobile e delle strutture:**

Anno di costruzione:  Anno ultima ristrutturazione:

**Valutazione sintetica servizio/i offerto/i:**

**Sottoutilizzato**  **Congruente**

**Necessità ampliamento** Descrizione:

**Necessità adeguamenti** Descrizione:

**Eventuali previsioni adeguamenti già a bilancio:**



**COMUNE DI OZZERO**  
PROVINCIA DI MILANO

**SCHEDE DI RILEVAZIONE DEI SERVIZI ESISTENTI  
PARCHEGGI**

Ultimo aggiornamento  
02/09/2011

Codice servizio:   Categoria:  Tipo servizio   
Nome

Localizzazione ecografica: Quartiere:  Indirizzo:   
Localizzazione catastale: Foglio:  Mappale:  Altri mappali:

Estratto mappa aerofotogrammetrica su fotopiano:




Foto1:



Estratto mappa catasto terreni:

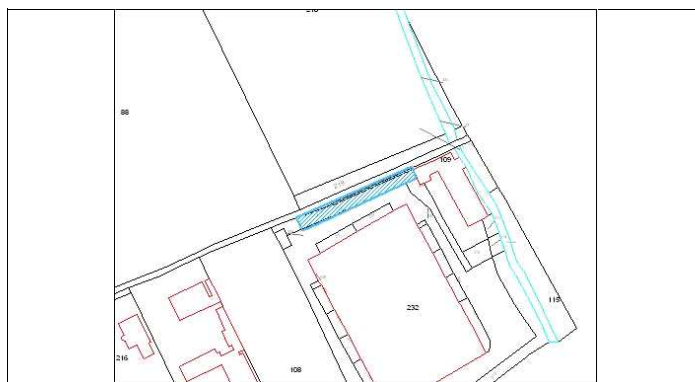



Foto2:



Proprietà:  
Pubblica    
Privata  Convenzione    
Gestione servizio:

Accessibilità/fruibilità servizio:  
Posti auto:  Modalità erogazione servizio:   
Bus:  Distanza fermata:   
 Presenza di limiti strutturali Descrizione Limite:

Orari:   
Flessibilità orari:   
Tariffe:

Dotazioni, informazioni quantitative e edilizie relative al servizio:  
Superficie fondiaria (mq):  Superficie vani accessori:   
Tipologia struttura:   
 Presenza vani accessori  Presenza servizi igienici pubblici  Spazi strutturati con arredi vegetali / funzionali / decorativi  
Pavimentazione:

**Informazioni generali sullo stato dell'immobile e delle strutture:**

Anno di costruzione:  Anno ultima ristrutturazione:

**Valutazione sintetica servizio/i offerto/i:**

**Sottoutilizzato**  **Congruente**

**Necessità ampliamento** Descrizione:

**Necessità adeguamenti** Descrizione:

**Eventuali previsioni adeguamenti già a bilancio:**



COMUNE DI OZZERO  
PROVINCIA DI MILANO

**SCHEDE DI RILEVAZIONE DEI SERVIZI ESISTENTI**  
**CONVENZIONI ATTIVE**



**COMUNE DI OZZERO**  
PROVINCIA DI MILANO

**SCHEDE DI RILEVAZIONE DEI SERVIZI ESISTENTI  
CONVENZIONI ATTIVE**

Ultimo aggiornamento:  
13/03/2009

Codice servizio:   Categoria:  Tipo servizio

**Convenzione:**

**Documento Convenzione:**

**Delibera:**

**Oggetto Convenzione:**



**COMUNE DI OZZERO**  
PROVINCIA DI MILANO

**SCHEDE DI RILEVAZIONE DEI SERVIZI ESISTENTI  
CONVENZIONI ATTIVE**

Ultimo aggiornamento:  
13/03/2009

Codice servizio:   Categoria:  Tipo servizio

Convenzione:

Documento Convenzione:

Delibera:

Oggetto Convenzione:



**COMUNE DI OZZERO**  
PROVINCIA DI MILANO

**SCHEDE DI RILEVAZIONE DEI SERVIZI ESISTENTI  
CONVENZIONI ATTIVE**

Ultimo aggiornamento:  
13/03/2009

Codice servizio:   Categoria:  Tipo servizio

Convenzione:

Documento Convenzione:

Delibera:

Oggetto Convenzione: Gli Enti convenzionati affidano al Consorzio i seguenti servizi:

1. Ricerca e censimento del territorio con identificazione e raccolta dei dati per conoscere il patrimonio paesaggistico, naturalistico, culturale, storico, artistico, turistico e gastronomico.
2. Analisi dei dati raccolti e relativa sintesi.
3. Determinazione delle priorità di intervento per la promozione turistico ambientale del territorio.
4. Elaborazione di progetti per lo sviluppo turistico del territorio, che coinvolgono più Enti convenzionati.
5. Elaborazione di itinerari turistico culturali da proporre a pagamento alle utenze.
6. Ricerca di forme di collaborazione con altri soggetti pubblici e privati per l'attuazione del sistema di promozione turistica.
7. Attivazione di corsi di formazione rivolti ai giovani per nuove professioni con richiesta di finanziamenti al Fondo Sociale Europeo.
8. Attivazione dei procedimenti per l'accesso a finanziamenti pubblici erogati da enti superiori (Provincia, Regione, Stato, Comunità Europea) per l'incentivazione del patrimonio paesaggistico, naturalistico, culturale, storico, artistico, turistico e gastronomico.
9. Ricerca di sponsor privati per sostenere le iniziative di promozione turistico ambientale.
10. Presenza, coordinamento e promozione delle iniziative a carattere comunale e sovracomunale, già presenti e consolidate sul territorio, anche se gestite direttamente da altri soggetti convenzionati con l'Ente.



COMUNE DI OZZERO  
PROVINCIA DI MILANO

**SCHEDE DI RILEVAZIONE DEI SERVIZI ESISTENTI**

**ASSISTENZE**



**COMUNE DI OZZERO**  
PROVINCIA DI MILANO

**SCHEDE DI RILEVAZIONE DEI SERVIZI ESISTENTI  
ASSISTENZE**

Ultimo aggiornamento:  
13/03/2009

Codice servizio: S 4 Categoria: Assistenza Tipo servizio Servizio Sociale

Convenzione: Assistenza agli ANZIANI

Documento Convenzione:

Delibera:

Oggetto Convenzione: Sono erogati, dall'Ufficio Servizi Sociali, i seguenti servizi:  
1. Pasto a domicilio  
2. Contributo per ricovero in casa di riposo a integrazione della retta  
3. Erogazione buoni sociali-voucher per assistenza a domicilio



**COMUNE DI OZZERO**  
PROVINCIA DI MILANO

**SCHEDE DI RILEVAZIONE DEI SERVIZI ESISTENTI  
ASSISTENZE**

Ultimo aggiornamento:  
13/03/2009

Codice servizio: S 5 Categoria: Assistenza Tipo servizio Servizio Sociale

Convenzione: Assistenza ai DISABILI

Documento Convenzione:

Delibera:

Oggetto Convenzione: Sono erogati, dall'Ufficio Servizi Sociali, i seguenti servizi:  
1. Erogazione buoni sociali-voucher



**COMUNE DI OZZERO**  
PROVINCIA DI MILANO

**SCHEDE DI RILEVAZIONE DEI SERVIZI ESISTENTI  
ASSISTENZE**

Ultimo aggiornamento:  
13/03/2009

Codice servizio: S 6 Categoria: Assistenza Tipo servizio Servizio Sociale

Convenzione: Edilizia residenziale e pubblica

Documento Convenzione:

Delibera:

Oggetto Convenzione: Sono erogati, dall'Ufficio Servizi Sociali, i seguenti servizi:  
1. Sportello affitto: erogazione di un contributo regionale integrativo al pagamento dei canoni di locazione del mercato privato per i nuclei in condizione economica disagiata.



COMUNE DI OZZERO  
PROVINCIA DI MILANO

## LE ASSOCIAZIONI PRESENTI SUL TERRITORIO



**COMUNE DI OZZERO**  
PROVINCIA DI MILANO

**LE ASSOCIAZIONI E LE SOCIETA'  
ATTIVE SUL TERRITORIO**

Ultimo aggiornamento:  
13/03/2009

Codice servizio:	A	1	Categoria:	Associazioni e Società	Tipo servizio	Associazione
Nome	Pro-Loco Ozzero					

Sede:	Quartiere:	Ozzero	Indirizzo:	via S. Pertini	2
-------	------------	--------	------------	----------------	---

<input type="checkbox"/> Convenzione/i attiva/e con il Comune	Documento Convenzione:	
---	------------------------	--

Referente:	
------------	--

Attività Svolta:	
------------------	--



**COMUNE DI OZZERO**  
PROVINCIA DI MILANO

**LE ASSOCIAZIONI E LE SOCIETA'  
ATTIVE SUL TERRITORIO**

Ultimo aggiornamento:  
13/03/2009

Codice servizio:	A	2	Categoria:	Associazioni e Società	Tipo servizio	Associazione
Nome	Sezione Cacciatori					

Sede:	Quartiere:	Ozzero	Indirizzo:	Parco A. Cereda - via 1° Maggio	
-------	------------	--------	------------	---------------------------------	--

<input type="checkbox"/> Convenzione/i attiva/e con il Comune	Documento Convenzione:	
---	------------------------	--

Referente:	
------------	--

Attività Svolta:	
------------------	--



**COMUNE DI OZZERO**  
PROVINCIA DI MILANO

**LE ASSOCIAZIONI E LE SOCIETA'  
ATTIVE SUL TERRITORIO**

Ultimo aggiornamento:  
13/03/2009

Codice servizio:	A	3	Categoria:	Associazioni e Società	Tipo servizio	Associazione
Nome	Sezione AVIS					

Sede:	Quartiere:	Ozzero	Indirizzo:	Presso deposito comunale - Piazza Libertà	
-------	------------	--------	------------	---	--

<input type="checkbox"/> Convenzione/i attiva/e con il Comune	Documento Convenzione:	
---	------------------------	--

Referente:	
------------	--

Attività Svolta:	
------------------	--



**COMUNE DI OZZERO**  
PROVINCIA DI MILANO

**LE ASSOCIAZIONI E LE SOCIETA'  
ATTIVE SUL TERRITORIO**

Ultimo aggiornamento  
02/09/2011

Codice servizio:	A	4	Categoria:	Associazioni e Società	Tipo servizio	Associazione
Nome	Patronato INCA-CGIL					

Sede:	Quartiere:	Ozzero Centro	Indirizzo:	Piazza Vittorio Veneto	
-------	------------	---------------	------------	------------------------	--

<input type="checkbox"/> Convenzione/i attiva/e con il Comune	Documento Convenzione:	
---	------------------------	--

Referente:	
------------	--

Attività Svolta:	
------------------	--



**COMUNE DI OZZERO**  
PROVINCIA DI MILANO

**LE ASSOCIAZIONI E LE SOCIETA'  
ATTIVE SUL TERRITORIO**

Ultimo aggiornamento:  
13/03/2009

Codice servizio:	A	5	Categoria:	Associazioni e Società	Tipo servizio	Società sportiva
Nome	A.C. Virtus Ozzero					

Sede:	Quartiere:	Ozzero	Indirizzo:	viale dello Sport	
-------	------------	--------	------------	-------------------	--

<input type="checkbox"/> Convenzione/i attiva/e con il Comune	Documento Convenzione:	
---	------------------------	--

Referente:	
------------	--

Attività Svolta:	Associazione calcio. Attività sportiva esercitata presso il CampoSportivo comunale.
------------------	---



**COMUNE DI OZZERO**  
PROVINCIA DI MILANO

**LE ASSOCIAZIONI E LE SOCIETA'  
ATTIVE SUL TERRITORIO**

Ultimo aggiornamento:  
13/03/2009

Codice servizio:	A	6	Categoria:	Associazioni e Società	Tipo servizio	Società sportiva
Nome	Società Polisportiva S. SIRO					

Sede:	Quartiere:	Ozzero Centro	Indirizzo:	via Cesare Battisti	3
-------	------------	---------------	------------	---------------------	---

<input type="checkbox"/> Convenzione/i attiva/e con il Comune	Documento Convenzione:	
---	------------------------	--

Referente:	
------------	--

Attività Svolta:	Attività sportiva esercitata presso la palestra scolastica nei pomeriggi settimanali dal lunedì al sabato.
------------------	--



**COMUNE DI OZZERO**  
PROVINCIA DI MILANO

**LE ASSOCIAZIONI E LE SOCIETA'  
ATTIVE SUL TERRITORIO**

Ultimo aggiornamento:  
13/03/2009

Codice servizio:	A	7	Categoria:	Associazioni e Società	Tipo servizio	Società sportiva
Nome	Associazione Sportiva X-TEAM					

Sede:	Quartiere:	Ozzero	Indirizzo:	via G. Marconi	19
-------	------------	--------	------------	----------------	----

<input type="checkbox"/> Convenzione/i attiva/e con il Comune	Documento Convenzione:	
---	------------------------	--

Referente:	
------------	--

Attività Svolta:	Attività sportiva esercitata presso la palestra scolastica nei pomeriggi settimanali dal lunedì al sabato.
------------------	--



**COMUNE DI OZZERO**  
PROVINCIA DI MILANO

**LE ASSOCIAZIONI E LE SOCIETA'  
ATTIVE SUL TERRITORIO**

Ultimo aggiornamento:  
13/03/2009

Codice servizio:	A	8	Categoria:	Associazioni e Società	Tipo servizio	Associazione sportiva
Nome	Gruppo Ambientalista					

Sede:	Quartiere:	Ozzero centro	Indirizzo:	Palestra comunale	
-------	------------	---------------	------------	-------------------	--

<input type="checkbox"/> Convenzione/i attiva/e con il Comune	Documento Convenzione:	
---	------------------------	--

Referente:	
------------	--

Attività Svolta:	Yoga. Attività sportiva esercitata presso la palestra scolastica nei pomeriggi settimanali dal lunedì al sabato.
------------------	--



COMUNE DI OZZERO  
PROVINCIA DI MILANO

**SCHEDE DI RILEVAZIONE DEI SERVIZI ESISTENTI**

**CIMITERI**





**COMUNE DI OZZERO**  
PROVINCIA DI MILANO

**SCHEDE DI RILEVAZIONE DEI SERVIZI ESISTENTI  
CIMITERI**

Ultimo aggiornamento:  
13/03/2009

Codice servizio:   Categoria:  Tipo servizio   
Nome

Localizzazione ecografica: Quartiere:  Indirizzo:   
Localizzazione catastale: Foglio:  Mappale:  Altri mappali:

Estratto mappa aerofotogrammetrica su fotopiano:



Estratto mappa catasto terreni:

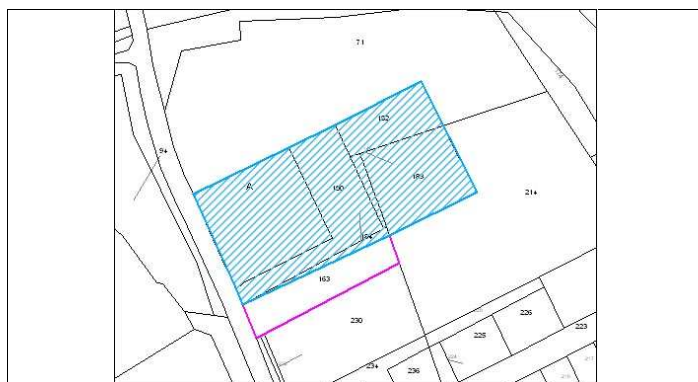


Foto1:



Foto2:



**Proprietà:**

Comune di Ozzero

**Gestione:**

Gestione servizio:

Gestione immobili:

Gestione impianti:

**Informazioni edificio:**

Sup. fondiaria (mq):  Sup. spazi accessori (mq):  Altezza Massima (m):

Accessibilità servizio: **Bacino utenza:**

Accessibilità:  Problemi accessibilità:

Parcheggio interno/esclusivo  Numero parcheggi:  Superficie parcheggi (mq):

Autobus:  Distanza fermata:

Presenza Barriere Architettoniche?

**Informazioni generali sullo stato dell'immobile e delle strutture:**Anno di costruzione:  Anno ultima ristrutturazione: Stato conservazione immobile: Stato conservazione strutture: Agibilità immobile:  Certificato e note: C.P.I. Vigili del fuoco:  Certificato e note: Conformità impianto elettrico:  Certificato e note: Conformità messa a terra:  Certificato e note: Sicurezza e 626:  Certificato e note: Conformità altro:  Note: **Informazioni relative al servizio:**Orari: Flessibilità orari: Valutazione sintetica servizio/i offerto/i:  Sottoutilizzato  Congruente Necessità ampliamento?  Necessità adeguamenti? Eventuali previsioni adeguamenti già a bilancio:



COMUNE DI OZZERO  
PROVINCIA DI MILANO

**SCHEDE DI RILEVAZIONE DEI SERVIZI ESISTENTI**

**SERVIZI TECNOLOGICI**





**COMUNE DI OZZERO**  
PROVINCIA DI MILANO

**SCHEDE DI RILEVAZIONE DEI SERVIZI ESISTENTI  
SERVIZI TECNOLOGICI**

Ultimo aggiornamento:  
13/03/2009

Codice servizio:   Categoria:  Tipo servizio   
Nome

Localizzazione ecografica: Quartiere:  Indirizzo:   
Localizzazione catastale: Foglio:  Mappale:  Altri mappali:

Estratto mappa aerofotogrammetrica su fotopiano:



Estratto mappa catasto terreni:



Foto1:



Foto2:



Proprietà: **Publica**     
**Privata**  **Convenzione**    
Gestione: Gestione servizio:   
Gestione immobili:   
Gestione impianti:

**Informazioni struttura**

Tipologia edilizia:  Sup. fondiaria (mq):   
Slp (mq):  Sup. spazi accessori (mq):  Altezza Edifici (m):  Volume (mc):

Anno di costruzione:  Anno ultima ristrutturazione:   
Stato conservazione immobile:   
Stato conservazione strutture:

**Sicurezza e 626:**  Certificato e note:   
**Conformità altro**  Note:

Valutazione sintetica servizio:   
 **Necessità ampliamento?**   
 **Necessità adeguamenti?**   
Eventuali previsioni adeguamenti già a bilancio:



**COMUNE DI OZZERO**  
PROVINCIA DI MILANO

**SCHEDE DI RILEVAZIONE DEI SERVIZI ESISTENTI  
SERVIZI TECNOLOGICI**

Ultimo aggiornamento:  
13/03/2009

Codice servizio:   Categoria:  Tipo servizio   
Nome

Localizzazione ecografica: Quartiere:  Indirizzo:   
Localizzazione catastale: Foglio:  Mappale:  Altri mappali:

Estratto mappa aerofotogrammetrica su fotopiano:



Estratto mappa catasto terreni:



Foto1:



Foto2:



Proprietà: **Pubblica**   Comune di Ozzero  
**Privata**  **Convenzione**    
Gestione: Gestione servizio:   
Gestione immobili:   
Gestione impianti:

**Informazioni struttura**

Tipologia edilizia:  Sup. fondiaria (mq):   
Slp (mq):  Sup. spazi accessori (mq):  Altezza Edifici (m):  Volume (mc):

Anno di costruzione:  Anno ultima ristrutturazione:   
Stato conservazione immobile:   
Stato conservazione strutture:

**Sicurezza e 626:**  Certificato e note:   
**Conformità altro**  Note:

Valutazione sintetica servizio:   
 **Necessità ampliamento?**   
 **Necessità adeguamenti?**   
Eventuali previsioni adeguamenti già a bilancio:



**COMUNE DI OZZERO**  
PROVINCIA DI MILANO

**SCHEDE DI RILEVAZIONE DEI SERVIZI ESISTENTI  
SERVIZI TECNOLOGICI**

Ultimo aggiornamento:  
13/03/2009

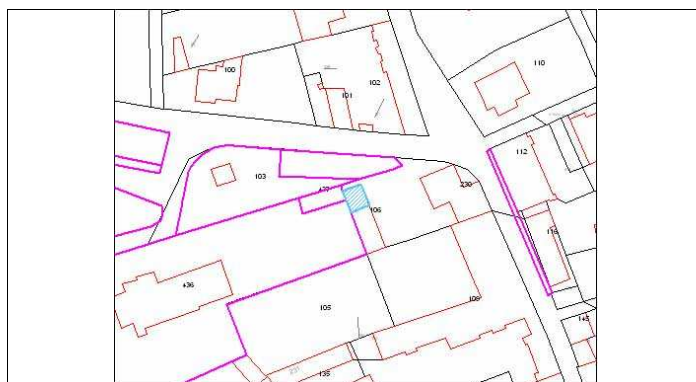
Codice servizio:   Categoria:  Tipo servizio   
Nome

Localizzazione ecografica: Quartiere:  Indirizzo:   
Localizzazione catastale: Foglio:  Mappale:  Altri mappali:

Estratto mappa aerofotogrammetrica su fotopiano:



Estratto mappa catasto terreni:



Proprietà: **Pubblica**   Comune di Ozzero  
**Privata**  **Convenzione**    
Gestione: Gestione servizio:   
Gestione immobili:   
Gestione impianti:

**Informazioni struttura**

Tipologia edilizia:  Sup. fondiaria (mq):   
Slp (mq):  Sup. spazi accessori (mq):  Altezza Edifici (m):  Volume (mc):

Anno di costruzione:  Anno ultima ristrutturazione:   
Stato conservazione immobile:   
Stato conservazione strutture:

**Sicurezza e 626:**  Certificato e note:   
**Conformità altro**  Note:

Valutazione sintetica servizio:   
 **Necessità ampliamento?**   
 **Necessità adeguamenti?**   
Eventuali previsioni adeguamenti già a bilancio:



**COMUNE DI OZZERO**  
PROVINCIA DI MILANO

**SCHEDE DI RILEVAZIONE DEI SERVIZI ESISTENTI  
SERVIZI TECNOLOGICI**

Ultimo aggiornamento:  
13/03/2009


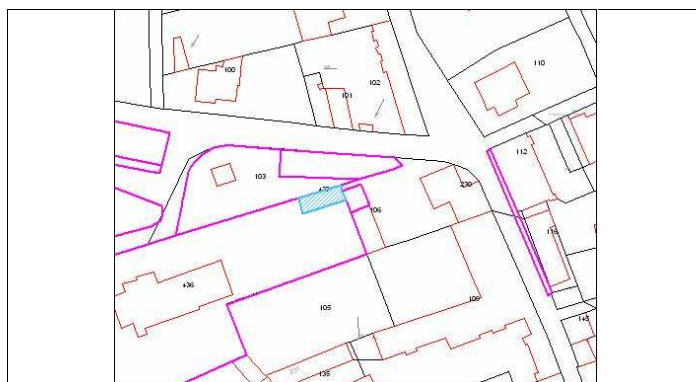
Codice servizio:   Categoria:  Tipo servizio   
Nome

Localizzazione ecografica: Quartiere:  Indirizzo:   
Localizzazione catastale: Foglio:  Mappale:  Altri mappali:

Estratto mappa aerofotogrammetrica su fotopiano:



Estratto mappa catasto terreni:



Proprietà: **Pubblica**   Comune di Ozzero  
**Privata**  **Convenzione**    
Gestione: Gestione servizio:   
Gestione immobili:   
Gestione impianti:

**Informazioni struttura**

Tipologia edilizia:  Sup. fondiaria (mq):   
Slp (mq):  Sup. spazi accessori (mq):  Altezza Edifici (m):  Volume (mc):

Anno di costruzione:  Anno ultima ristrutturazione:   
Stato conservazione immobile:   
Stato conservazione strutture:

**Sicurezza e 626:**  Certificato e note:   
**Conformità altro**  Note:

Valutazione sintetica servizio:   
 **Necessità ampliamento?**   
 **Necessità adeguamenti?**   
Eventuali previsioni adeguamenti già a bilancio:



**COMUNE DI OZZERO**  
PROVINCIA DI MILANO

**SCHEDE DI RILEVAZIONE DEI SERVIZI ESISTENTI  
SERVIZI TECNOLOGICI**

Ultimo aggiornamento:  
13/03/2009

Codice servizio:   Categoria:  Tipo servizio   
Nome

Localizzazione ecografica: Quartiere:  Indirizzo:   
Localizzazione catastale: Foglio:  Mappale:  Altri mappali:

Estratto mappa aerofotogrammetrica su fotopiano:



Estratto mappa catasto terreni:



Proprietà: **Pubblica**   Comune di Ozzero  
**Privata**  **Convenzione**   
Gestione: Gestione servizio:   
Gestione immobili:   
Gestione impianti:

**Informazioni struttura**

Tipologia edilizia:  Sup. fondiaria (mq):   
Slp (mq):  Sup. spazi accessori (mq):  Altezza Edifici (m):  Volume (mc):

Anno di costruzione:  Anno ultima ristrutturazione:   
Stato conservazione immobile:   
Stato conservazione strutture:

**Sicurezza e 626:**  Certificato e note:   
**Conformità altro**  Note:

Valutazione sintetica servizio:   
 **Necessità ampliamento?**   
 **Necessità adeguamenti?**   
Eventuali previsioni adeguamenti già a bilancio:



COMUNE DI OZZERO  
PROVINCIA DI MILANO

**SCHEDE DI RILEVAZIONE DEI SERVIZI ESISTENTI  
IMMOBILI DI PROPRIETA' COMUNALE**





**COMUNE DI OZZERO**  
PROVINCIA DI MILANO

**SCHEDE DI RILEVAZIONE DEI SERVIZI ESISTENTI  
IMMOBILI/TERRENI DISPONIBILI AL COMUNE**

Ultimo aggiornamento  
02/09/2011

Codice servizio: DEM 1 Categoria: Demanio comunale Tipo servizio Immobili disponibili al comune  
Nome Palazzo Cagnola

Localizzazione ecografica: Quartiere: Ozzero centro Indirizzo: P.zza Vittorio Veneto  
Localizzazione catastale: Foglio: 5 Mappale: 96 Altri mappali: 93, 94, 97, 98

**Estratto mappa aerofotogrammetrica su fotopiano:**

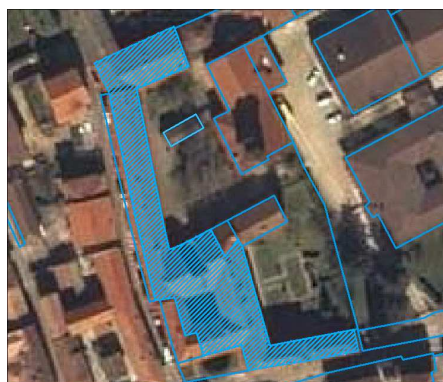


Foto1:



**Estratto mappa catasto terreni:**



Foto2:



**Proprietà:**  
Pubblica  Comune di Ozzero  
Privata  Convenzione   
**Gestione:**  
Gestione servizio: Locatari  
Gestione immobili: Comune di Ozzero  
Gestione impianti: Comune di Ozzero

**Informazioni edificio:**  
Tipologia edilizia: Palazzo urbano Sup. fondiaria (mq): 2970  
Slp (mq): 3220 Sup. spazi accessori (mq): 0 Piani fuori terra: Volume (mc): 9660

**Accessibilità immobile**  
Accessibilità:  Problemi accessibilità:  
Autobus:  Distanza fermata: < 250 m  
Presenza Barriere Architettoniche  Scala accesso II piano

**Informazioni generali sullo stato dell'immobile e delle strutture:**

Anno di costruzione: &lt;1760 Anno ultima ristrutturazione: 2002

Stato conservazione immobile: Buono

Stato conservazione strutture: Buono

**Agibilità immobile:**  Certificato e note:**C.P.I. Vigili del fuoco:**  Certificato e note:**Conformità impianto elettrico:**  Certificato e note:**Conformità messa a terra:**  Certificato e note:**Conformità impianto idrosanitario:**  Certificato e note:**Conformità impianto di riscaldamento:**  Certificato e note:**Conformità impianto ascensore:**  Certificato e note:**Sicurezza e 626:**  Certificato e note:**Conformità altro:**  Note:**Informazioni edilizie:**Numero massimo utenze: Occupato  con decorrenza/scadenza: Contratti comunali**Dotazioni qualificanti:** Giardino privato**Autorimessa pertinenziale:**  Posti auto: 0 Superficie (mq): 0**Parcheggio interno/esclusivo:**  Numero parcheggi: 16 Superficie parcheggi (mq): 264**Versatilità struttura:** 

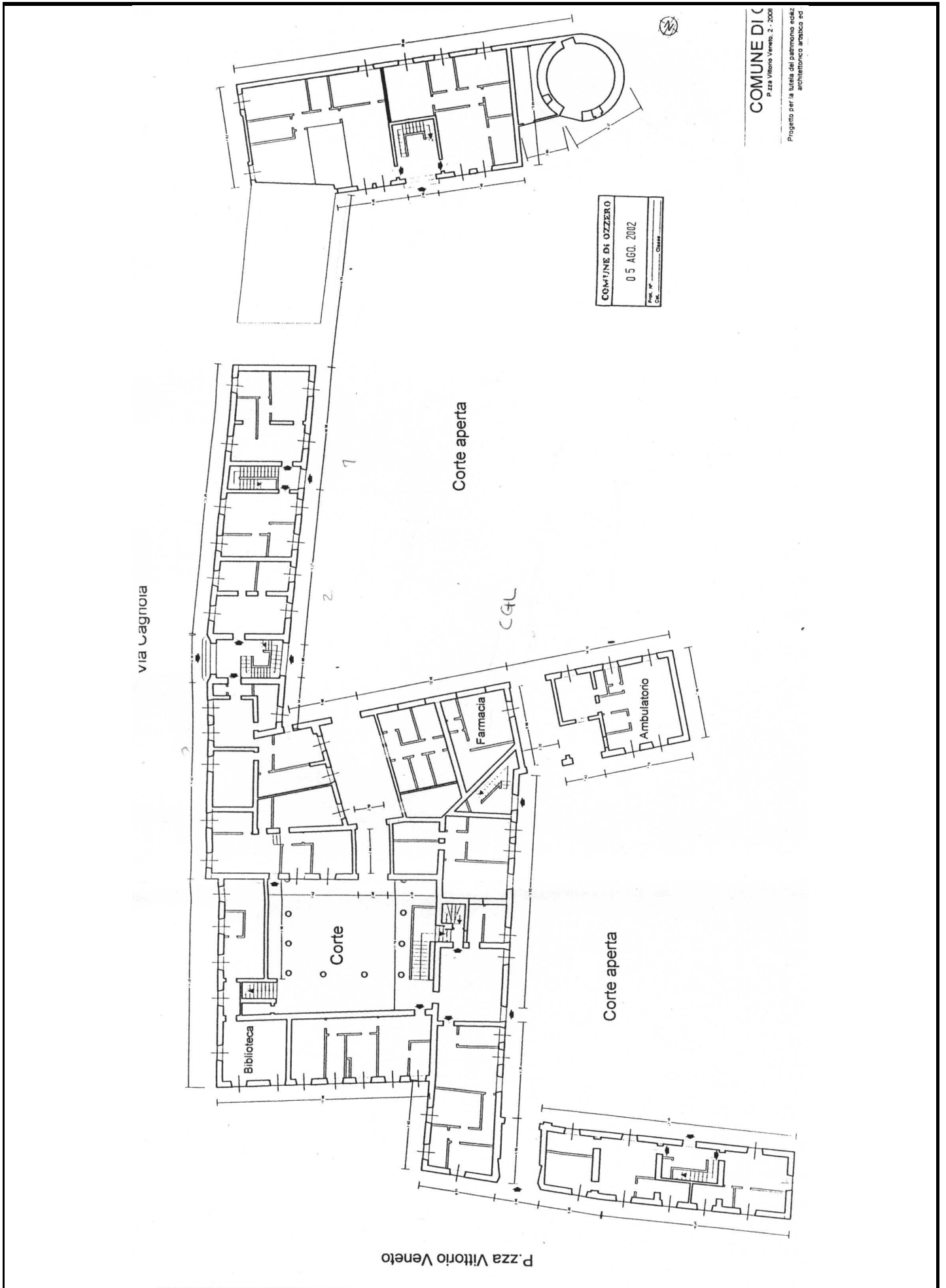
Disponibilità ambienti liberi:

Presenza ambienti sovrautilizzati:

Tariffe:

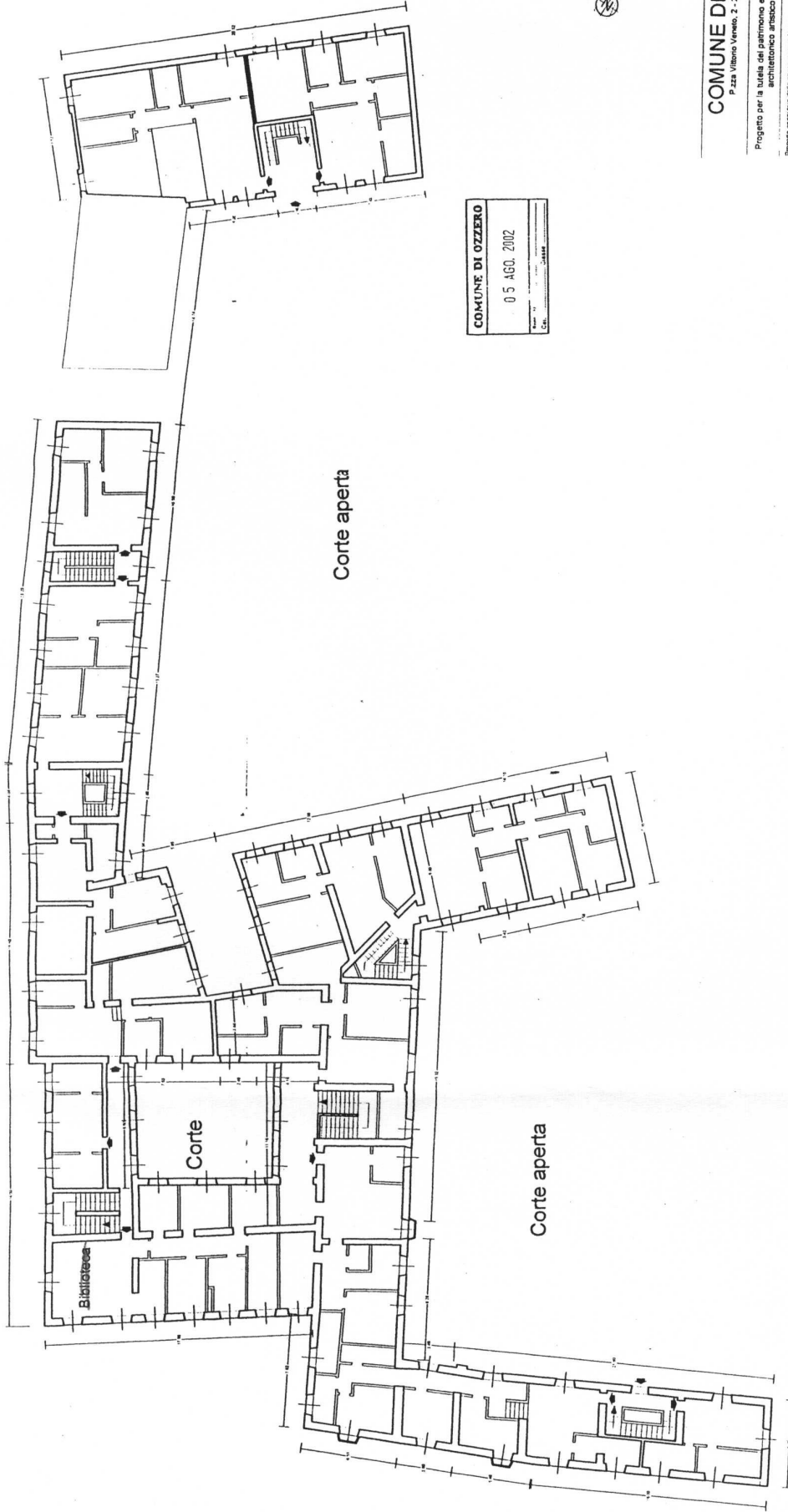
**Valutazione sintetica immobile:** Sottoutilizzato  Congruente Necessità ampliamento? Necessità adeguamenti?**Eventuali previsioni adeguamenti già a bilancio:** Possibilità di conversione in alloggi per anziani vista la vicinanza di altri serv

Rappresentazione grafica immobile:



COMUNE DI OZZERO  
P.zza Vittorio Veneto, 2 - 20098  
Progetto per la tutela del patrimonio ediz.  
architettonico artistico ed

Rappresentazione grafica immobile:



P.zza Vittorio Veneto

COMUNE DI OZZERO  
05 AGO. 2002

COMUNE DI OZZERO  
P.zza Vittorio Veneto, 2 - 20080 OZZERO

Progetto per la biblioteca del patrimonio edilizio storico-architettonico di Ozzero  
Progetto esecutivo delle opere nuove e la manutenzione 12/2002



**COMUNE DI OZZERO**  
PROVINCIA DI MILANO

**SCHEDE DI RILEVAZIONE DEI SERVIZI ESISTENTI  
IMMOBILI/TERRENI DISPONIBILI AL COMUNE**

Ultimo aggiornamento  
02/09/2011

Codice servizio: DEM 2 Categoria: Demanio comunale Tipo servizio Immobili disponibili al comune  
Nome Cantine Palazzo Cagnola

Localizzazione ecografica: Quartiere: Ozzero centro Indirizzo: P.zza Vittorio Veneto  
Localizzazione catastale: Foglio: 3 Mappale: 5 Altri mappali:

**Estratto mappa aerofotogrammetrica su fotopiano:**



Foto1:



**Estratto mappa catasto terreni:**

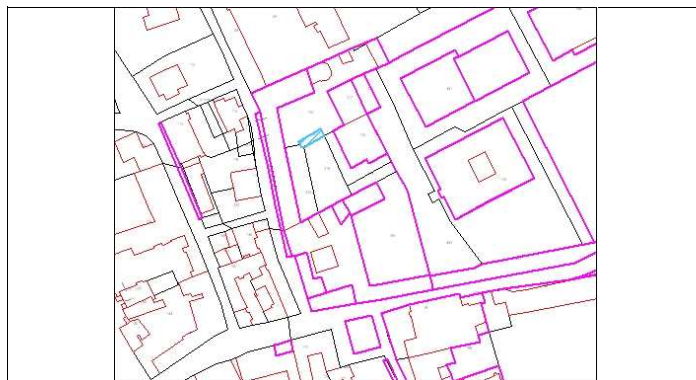



Foto2:



**Proprietà:**  
Pubblica  Comune di Ozzero  
Privata  Convenzione   
**Gestione:**  
Gestione servizio: Locatari  
Gestione immobili: Comune di Ozzero  
Gestione impianti: Comune di Ozzero

**Informazioni edificio:**  
Tipologia edilizia: Edificio singolo Sup. fondiaria (mq): 32  
Slp (mq): 32 Sup. spazi accessori (mq): 0 Piani fuori terra: Volume (mc): 0

**Accessibilità immobile**  
Accessibilità:  Problemi accessibilità:  
Autobus:  Distanza fermata: < 250 m  
Presenza Barriere Architettoniche

**Informazioni generali sullo stato dell'immobile e delle strutture:**

Anno di costruzione: &lt;1760 Anno ultima ristrutturazione: 2002

Stato conservazione immobile: Buono

Stato conservazione strutture: Buono

Agibilità immobile:  Certificato e note:C.P.I. Vigili del fuoco:  Certificato e note:Conformità impianto elettrico:  Certificato e note:Conformità messa a terra:  Certificato e note:Conformità impianto idrosanitario:  Certificato e note:Conformità impianto di riscaldamento:  Certificato e note:Conformità impianto ascensore:  Certificato e note:Sicurezza e 626:  Certificato e note:Conformità altro:  Note:**Informazioni edilizie:**Numero massimo utenze: 0 Occupato  con decorrenza/scadenza: Contratti comunali**Dotazioni qualificanti:** Giardino privatoAutorimessa pertinenziale  Posti auto: 0 Superficie (mq): 0Parcheggio interno/esclusivo  Numero parcheggi: 16 Superficie parcheggi (mq): 264Versatilità struttura: 

Disponibilità ambienti liberi:

Presenza ambienti sovrautilizzati:

Tariffe:

Valutazione sintetica immobile:

 Sottoutilizzato  Congruente Necessità ampliamento? Necessità adeguamenti?

Eventuali previsioni adeguamenti già a bilancio:



**COMUNE DI OZZERO**  
PROVINCIA DI MILANO

**SCHEDE DI RILEVAZIONE DEI SERVIZI ESISTENTI  
IMMOBILI/TERRENI DISPONIBILI AL COMUNE**

Ultimo aggiornamento:  
13/03/2009

Codice servizio: DEM 3 Categoria: Demanio comunale Tipo servizio Immobili disponibili al comune  
Nome Ex scuola materna "Bruno Negrini"

Localizzazione ecografica: Quartiere: Ozzero Indirizzo: Piazza della Libertà 1  
Localizzazione catastale: Foglio: 5 Mappale: 436 Altri mappali:

Estratto mappa aerofotogrammetrica su fotopiano:



Estratto mappa catasto terreni:

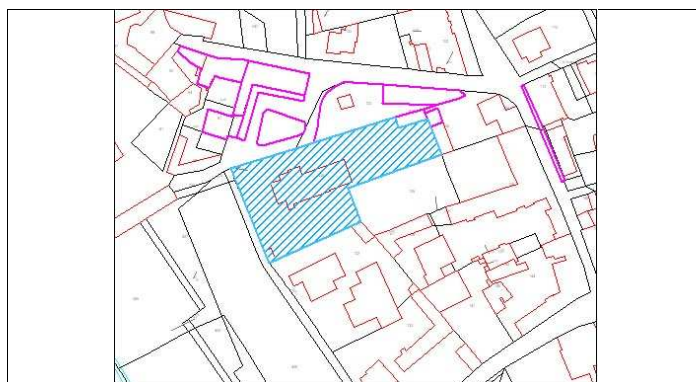


Foto1:



Foto2:

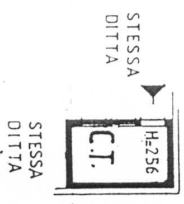
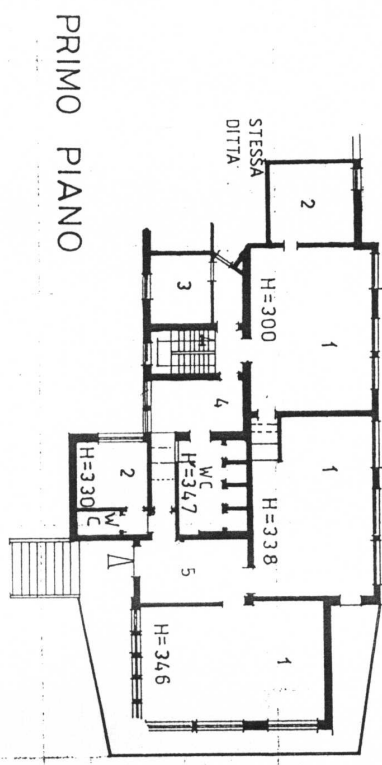
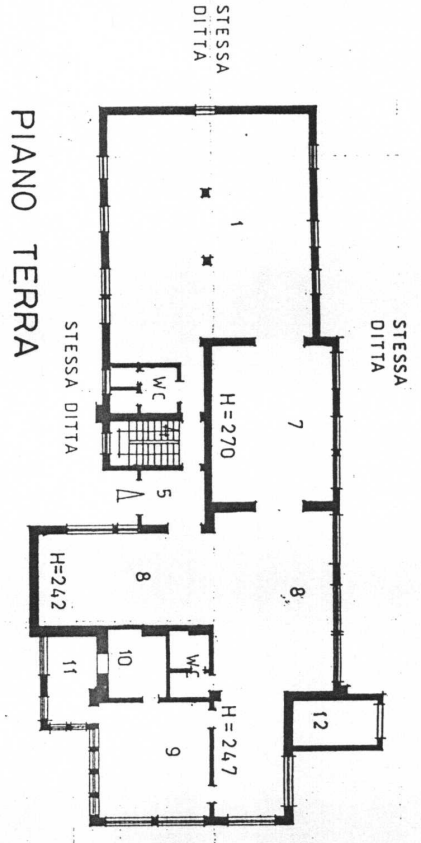


Proprietà:  
Pubblica  Comune di Ozzero  
Privata  Convenzione   
Gestione:  
Gestione servizio:  
Gestione immobili: Comune di Ozzero  
Gestione impianti:

Informazioni edificio:  
Tipologia edilizia: Edificio singolo a due piani con centrale termica in corpo edilizio sep Sup. fondiaria (mq): 2352  
Slp (mq): 644 Sup. spazi accessori (mq): 10 Piani fuori terra: 2 Volume (mc): 3979

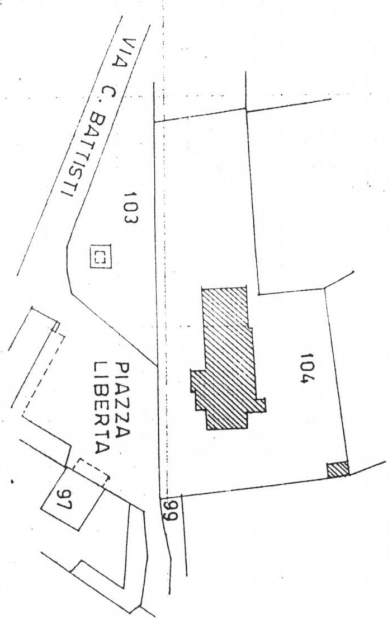
Accessibilità immobile  
Accessibilità:  Problemi accessibilità:  
Autobus:  Distanza fermata: < 250 m  
Presenza Barriere Architettoniche?

**Informazioni generali sullo stato dell'immobile e delle strutture:**Anno di costruzione:  Anno ultima ristrutturazione: Stato conservazione immobile: Stato conservazione strutture: Agibilità immobile:  Certificato e note: C.P.I. Vigili del fuoco:  Certificato e note: Conformità impianto elettrico:  Certificato e note: Conformità messa a terra:  Certificato e note: Conformità impianto idrosanitario:  Certificato e note: Conformità impianto di riscaldamento:  Certificato e note: Conformità impianto ascensore:  Certificato e note: Sicurezza e 626:  Certificato e note: Conformità altro:  Note: **Informazioni edilizie:**Numero massimo utenze:  Occupato  con decorrenza/scadenza: **Dotazioni qualificanti:** Giardino privatoAutorimessa pertinenziale  Posti auto:  Superficie (mq): Parcheggio interno/esclusivo  Numero parcheggi:  Superficie parcheggi (mq): Versatilità struttura: Disponibilità ambienti liberi: Presenza ambienti sovrautilizzati: Tariffe: Valutazione sintetica immobile:  Sottoutilizzato  Congruente Necessità ampliamento?  Necessità adeguamenti? Eventuali previsioni adeguamenti già a bilancio:



- LEGENDA
- 1 AULE
  - 2 SALLE
  - 3 SALLE INSEGNANTI - DIREZIONE
  - 4 ANTI-BAGNO
  - 5 ANTILO
  - 6 ANTILO
  - 7 BRUSO
  - 8 MENSA
  - 9 CUCINA
  - 10 DISPENSA STOVIGLIE
  - 11 DEPOSITO
  - 12 DEPOSITO

MINISTERO DELLE FINANZE  
 DIREZIONE GENERALE DEL CATASTO E DEI SS.TT.EE.  
**CATASTO EDILIZIO URBANO** (RDL 13-4-1939, n. 652)  
 Pianimetria di uliv. in Comune di: **OZZERO** via **PIAZZA LIBERTÀ**  
 \* MOD. AN (CEU) \*



LOCAZIONE / n. 104 / 104  
 \*  
 Denuncia di variazione   
 Identificativi catastali  
 F. 5  
 n. 104 sup. 1

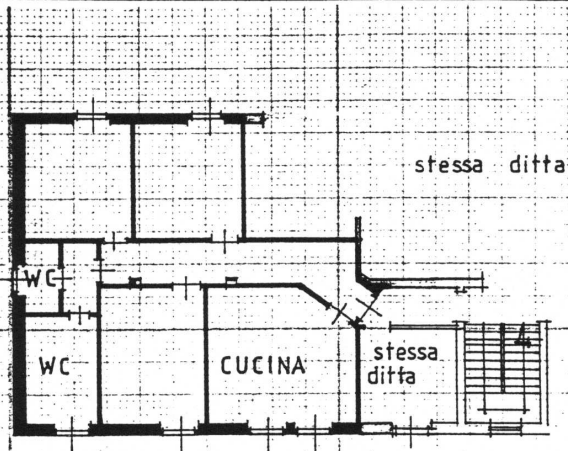
Compilata dal **ARCH. BARTOLUCCI ROBERTO**  
 iscritto all'Albo degli ARCHITETTI della provincia di MILANO n. 3215  
 data 27-04-93 firma

T.M. 27199 7 GIUGNO 1993

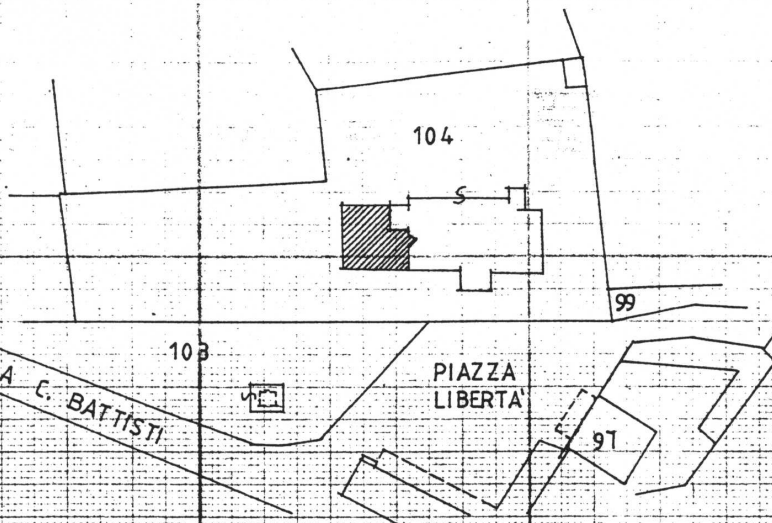
RESERVATO ALL'UFFICIO  
 SCALA DI 1: 200



Planimetria di u.i.u. in Comune di OZZERO via PIAZZA LIBERTA' civ. 1



PIANO PRIMO



ORIENTAMENTO



SCALA DI 1:200

T.M. 27199 7 GIUGNO 1993

Dichiarazione di N.C.   
Denuncia di variazione

Compilata dal ARCH. BARTOLUCCI  
ROBERTO  
(Titolo, cognome e nome)

RISERVATO ALL'UFFICIO

Identificativi catastali  
F. 5  
n. 104 sub. 2

Iscritto all'albo degli ARCHITETTI  
della provincia di MILANO n. 3215  
data 27.04.93 Firma *[Signature]*





**COMUNE DI OZZERO**  
PROVINCIA DI MILANO

**SCHEDE DI RILEVAZIONE DEI SERVIZI ESISTENTI  
IMMOBILI/TERRENI DISPONIBILI AL COMUNE**

Ultimo aggiornamento:  
13/03/2009

Codice servizio: DEM 4 A Categoria: Demanio comunale Tipo servizio Immobili disponibili al comune  
Nome Sede della Banca Agricola Mantovana

Localizzazione ecografica: Quartiere: Ozzero Indirizzo: Piazza della Libertà 15-1  
Localizzazione catastale: Foglio: 5 Mappale: 96 Altri mappali:

**Estratto mappa aerofotogrammetrica su fotopiano:**



**Estratto mappa catasto terreni:**



**Foto1:**



**Foto2:**



**Proprietà:**  
Pubblica  Comune di Ozzero  
Privata  Convenzione   
**Gestione:**  
Gestione servizio: Monte dei Paschi di Siena  
Gestione immobili: Comune di Ozzero  
Gestione impianti: Monte dei Paschi di Siena

**Informazioni edificio:**  
Tipologia edilizia: Palazzo Urbano in linea Sup. fondiaria (mq): 278  
Slp (mq): 278 Sup. spazi accessori (mq): 0 Piani fuori terra: 3 Volume (mc): 900

**Accessibilità immobile**  
Accessibilità:  Problemi accessibilità:  
Autobus:  Distanza fermata: < 250 m  
Presenza Barriere Architettoniche?

**Informazioni generali sullo stato dell'immobile e delle strutture:**

Anno di costruzione: &lt;1760 Anno ultima ristrutturazione: 2002

Stato conservazione immobile: Buono

Stato conservazione strutture: Buono

Agibilità immobile:  Certificato e note:C.P.I. Vigili del fuoco:  Certificato e note:Conformità impianto elettrico:  Certificato e note:Conformità messa a terra:  Certificato e note:Conformità impianto idrosanitario:  Certificato e note:Conformità impianto di riscaldamento:  Certificato e note:Conformità impianto ascensore:  Certificato e note:Sicurezza e 626:  Certificato e note:Conformità altro:  Note:**Informazioni edilizie:**Numero massimo utenze: 0 Occupato  con decorrenza/scadenza: Contratti comunali**Dotazioni qualificanti:** Giardino privatoAutorimessa pertinenziale  Posti auto: 0 Superficie (mq): 0Parcheggio interno/esclusivo  Numero parcheggi: 20 Superficie parcheggi (mq): 273Versatilità struttura: 

Disponibilità ambienti liberi:

Presenza ambienti sovrautilizzati:

Tariffe:

Valutazione sintetica immobile:

 Sottoutilizzato  Congruente Necessità ampliamento? Necessità adeguamenti?

Eventuali previsioni adeguamenti già a bilancio:

Rappresentazione grafica immobile:

Agenzia del Territorio  
**CATASTO FABBRICATI**  
Ufficio Provinciale di  
Milano


Dichiarazione protocollo n. del **BANCA**  
Planimetria di u.i.u. in Comune di Ozzero  
Piazza Della Liberta'

civ. 15-16

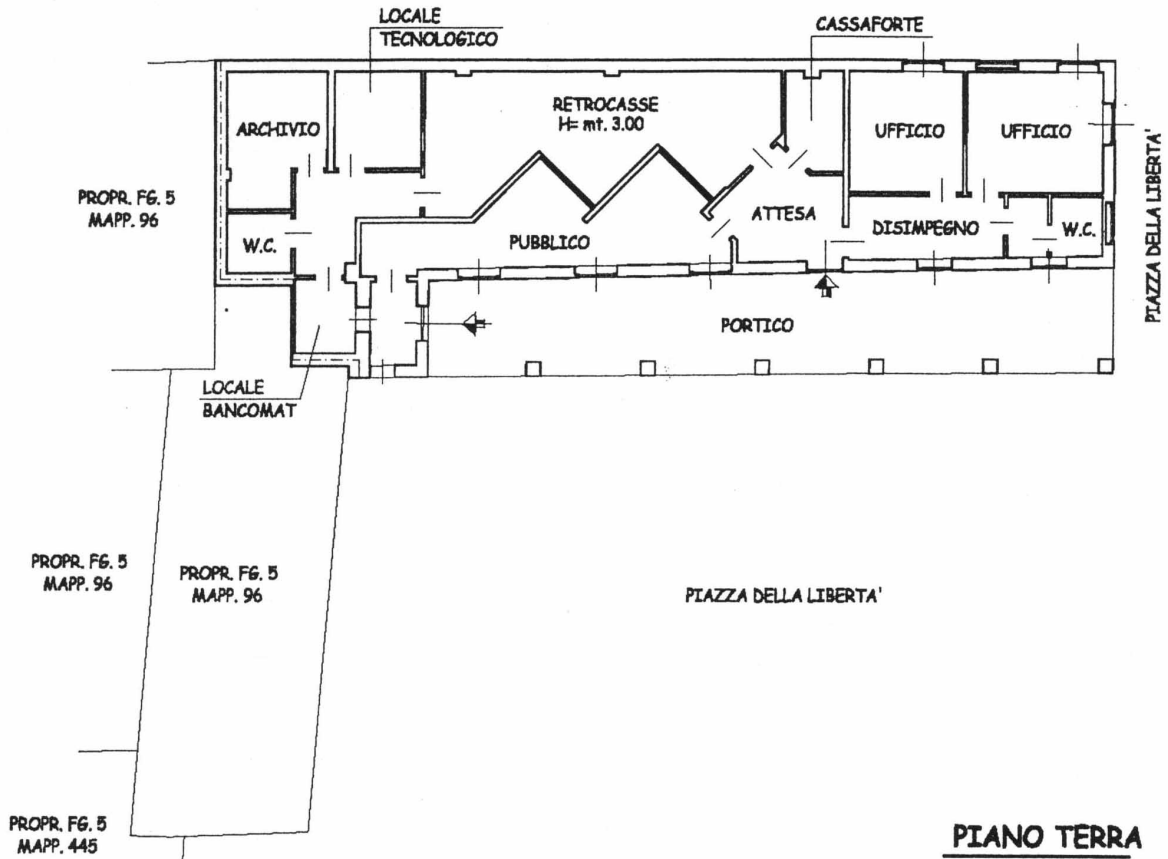
Identificativi Catastali:  
Sezione:  
Foglio: 5  
Particella: 96  
Subalterno: 718

Compilata da:  
Stefanello Gianantonio  
Iscritto all'albo:  
Geometri  
Prov. Milano N. 5749

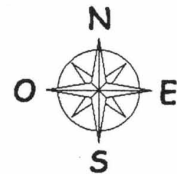
Scheda n. 1 Scala 1:200




VIA CESARE BATTISTI



PIANO TERRA



Rappresentazione grafica immobile:





**COMUNE DI OZZERO**  
PROVINCIA DI MILANO

**SCHEDE DI RILEVAZIONE DEI SERVIZI ESISTENTI  
IMMOBILI/TERRENI DISPONIBILI AL COMUNE**

Ultimo aggiornamento:  
13/03/2009

Codice servizio: DEM 4 B Categoria: Demanio comunale Tipo servizio Immobili disponibili al comune  
Nome Deposito

Localizzazione ecografica: Quartiere: Ozzero Indirizzo: Piazza della Libertà  
Localizzazione catastale: Foglio: 5 Mappale: 96 Altri mappali:

**Estratto mappa aerofotogrammetrica su fotopiano:**



**Estratto mappa catasto terreni:**



**Foto1:**



**Foto2:**



**Proprietà:**  
Pubblica  Comune di Ozzero  
Privata  Convenzione

**Gestione:**  
Gestione servizio: Comune di Ozzero  
Gestione immobili: Comune di Ozzero  
Gestione impianti: Comune di Ozzero

**Informazioni edificio:**  
Tipologia edilizia: Palazzo Urbano in linea Sup. fondiaria (mq): 65  
Slp (mq): 65 Sup. spazi accessori (mq): 0 Piani fuori terra: 3 Volume (mc): 210

**Accessibilità immobile**  
Accessibilità:  Problemi accessibilità:  
Autobus:  Distanza fermata: < 250 m  
Presenza Barriere Architettoniche?

**Informazioni generali sullo stato dell'immobile e delle strutture:**

Anno di costruzione: &lt;1760 Anno ultima ristrutturazione: 2002

Stato conservazione immobile: Buono

Stato conservazione strutture: Buono

Agibilità immobile:  Certificato e note:C.P.I. Vigili del fuoco:  Certificato e note:Conformità impianto elettrico:  Certificato e note:Conformità messa a terra:  Certificato e note:Conformità impianto idrosanitario:  Certificato e note:Conformità impianto di riscaldamento:  Certificato e note:Conformità impianto ascensore:  Certificato e note:Sicurezza e 626:  Certificato e note:Conformità altro:  Note:**Informazioni edilizie:**Numero massimo utenze: 0 Occupato  con decorrenza/scadenza: Contratti comunali**Dotazioni qualificanti:** Giardino privatoAutorimessa pertinenziale  Posti auto: 0 Superficie (mq): 0Parcheggio interno/esclusivo  Numero parcheggi: 20 Superficie parcheggi (mq): 273**Versatilità struttura:** 

Disponibilità ambienti liberi:

Presenza ambienti sovrautilizzati:

Tariffe:

**Valutazione sintetica immobile:** Sottoutilizzato  Congruente Necessità ampliamento? Necessità adeguamenti?

Eventuali previsioni adeguamenti già a bilancio:

MODULARIO  
a r.r. n. 497



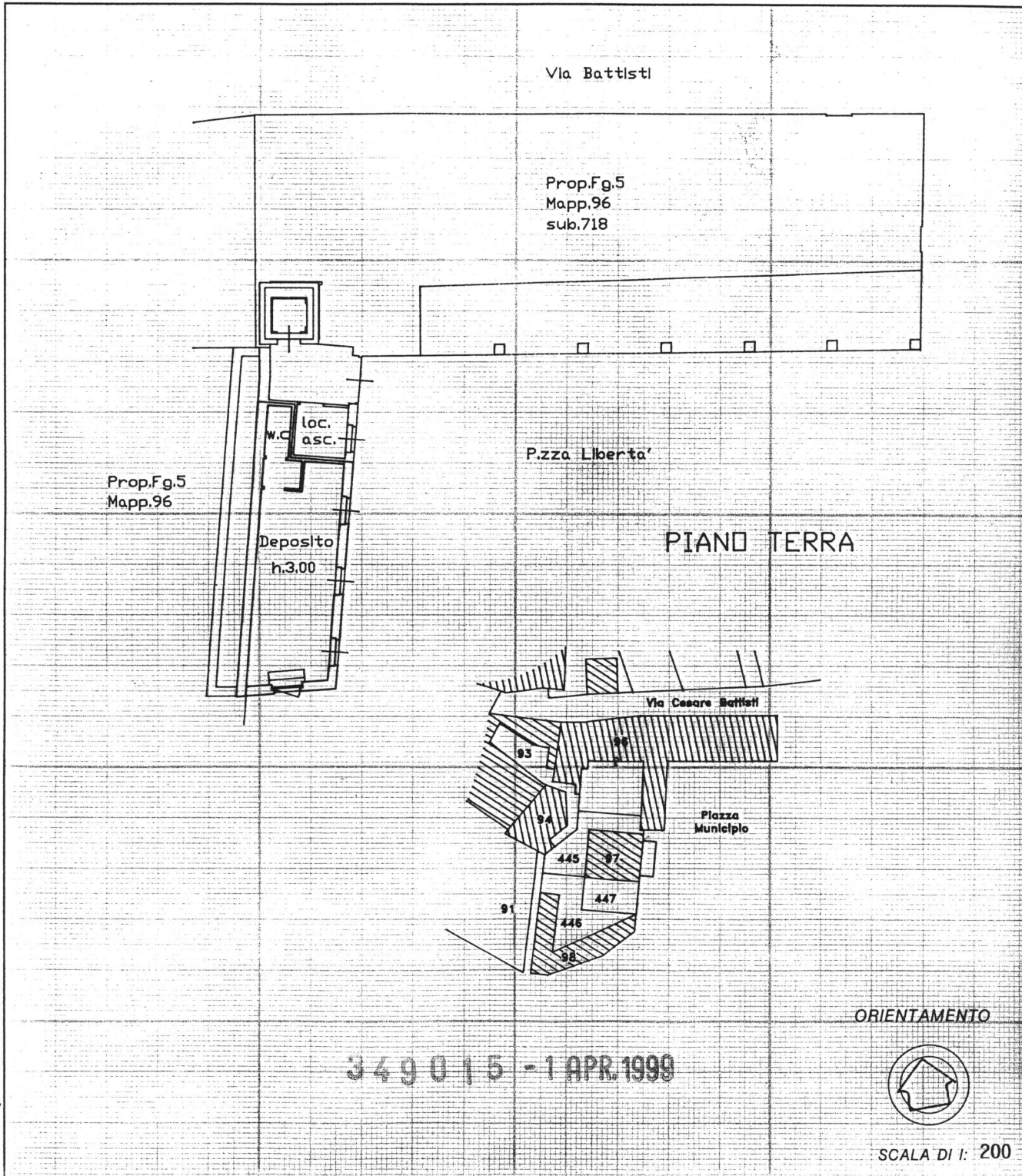
MINISTERO DELLE FINANZE  
DIPARTIMENTO DEL TERRITORIO

**CATASTO EDILIZIO URBANO** (RDL 13-4-1939, n. 652)

MOD. BN (CEU)

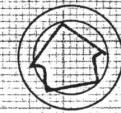
LIRE  
200

Planimetria di u.i.u. in Comune di OZZERO via PIAZZA LIBERTA' civ. 13



349015 - 1 APR. 1999

ORIENTAMENTO



SCALA DI 1: 200

Dichiarazione di N.C.   
Denuncia di variazione

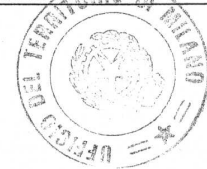
Compilata dal .....  
(Titolo, cognome e nome)  
**GEOM. GIUSEPPE BIANCHI**

Identificativi catastali  
F. 5  
n. 96 sub. 717


Iscritto all'albo de **I. GEOMETRI**  
della provincia di **MILANO**  
data 29/03/99 Firma .....



RISERVATO ALL'UFFICIO



Rappresentazione grafica immobile:





**COMUNE DI OZZERO**  
PROVINCIA DI MILANO

**SCHEDE DI RILEVAZIONE DEI SERVIZI ESISTENTI  
IMMOBILI/TERRENI DISPONIBILI AL COMUNE**

Ultimo aggiornamento:  
03/03/2009

Codice servizio: DEM 5 Categoria: Demanio comunale Tipo servizio Immobili disponibili al comune  
Nome Palazzo di via Cesare Battisti - 11 alloggi

Localizzazione ecografica: Quartiere: Ozzero Indirizzo: via Battisti 3  
Localizzazione catastale: Foglio: 5 Mappale: 92 Altri mappali:

Estratto mappa aerofotogrammetrica su fotopiano:



Estratto mappa catasto terreni:

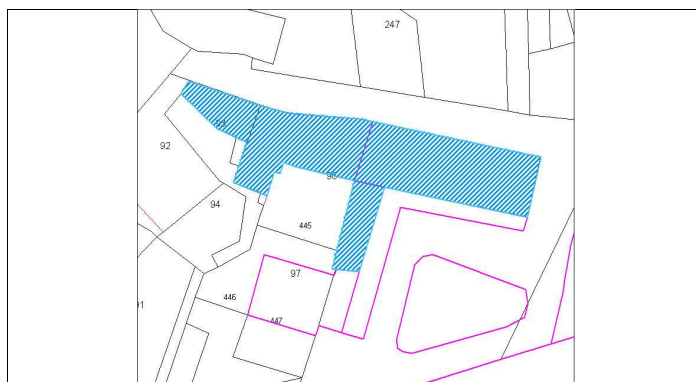


Foto1:



Foto2:



Proprietà:  
Pubblica  Comune di Ozzero  
Privata  Convenzione   
Gestione:  
Gestione servizio: Locatari  
Gestione immobili: Comune di Ozzero  
Gestione impianti: Comune di Ozzero

Informazioni edificio:  
Tipologia edilizia: Palazzo Urbano in linea Sup. fondiaria (mq): 285  
Slp (mq): 570 Sup. spazi accessori (mq): 0 Piani fuori terra: 2 Volume (mc): 1710

Accessibilità immobile  
Accessibilità:  Problemi accessibilità:  
Autobus:  Distanza fermata: < 250 m  
Presenza Barriere Architettoniche?

**Informazioni generali sullo stato dell'immobile e delle strutture:**Anno di costruzione: <1760 Anno ultima ristrutturazione: 

Stato conservazione immobile: Buono

Stato conservazione strutture: Buono

Agibilità immobile:  Certificato e note: C.P.I. Vigili del fuoco:  Certificato e note: Conformità impianto elettrico:  Certificato e note: Conformità messa a terra:  Certificato e note: Conformità impianto idrosanitario:  Certificato e note: Conformità impianto di riscaldamento:  Certificato e note: Conformità impianto ascensore:  Certificato e note: Sicurezza e 626:  Certificato e note: Conformità altro:  Note: **Informazioni edilizie:**Numero massimo utenze:  Occupato  con decorrenza/scadenza: Contratti comunali**Dotazioni qualificanti:** Giardino privatoAutorimessa pertinenziale  Posti auto:  Superficie (mq): Parcheggio interno/esclusivo  Numero parcheggi:  Superficie parcheggi (mq): Versatilità struttura: Disponibilità ambienti liberi: Presenza ambienti sovrautilizzati: Tariffe: Valutazione sintetica immobile:  Sottoutilizzato  Congruente Necessità ampliamento?  Necessità adeguamenti? Eventuali previsioni adeguamenti già a bilancio:

Rappresentazione grafica immobile:

MODULARIO  
a r.r. n. 497



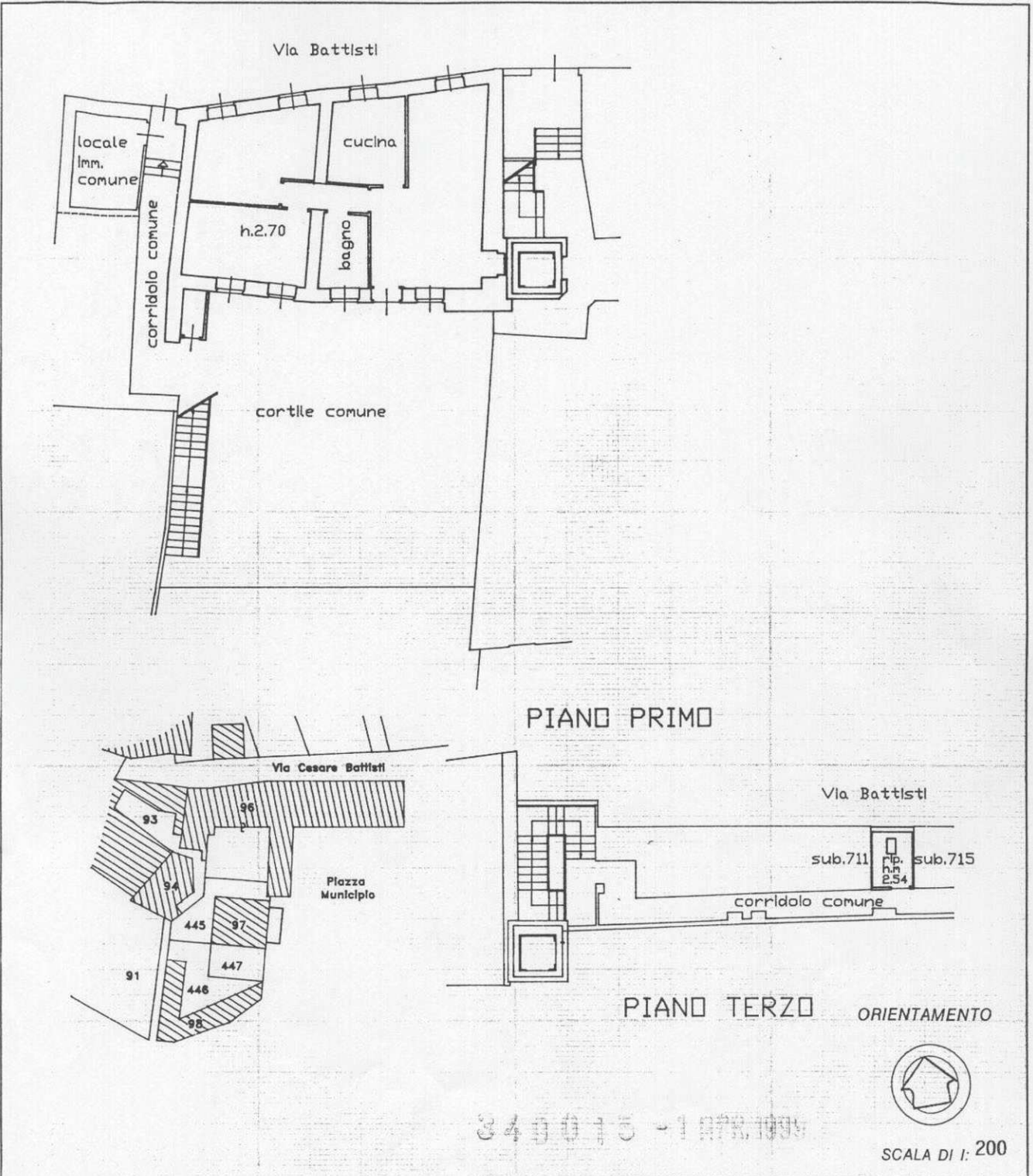
MINISTERO DELLE FINANZE  
DIPARTIMENTO DEL TERRITORIO  
**CATASTO EDILIZIO URBANO** (RDL 13-4-1939, n. 652)

MOD. BN (CEU)

1

LIRE  
200

Planimetria di u.i.u. in Comune di OZZERO via C. BATTISTI civ. 3



340013 - 1 078.1999



SCALA DI 1: 200

Dichiarazione di N.C.   
Denuncia di variazione

Identificativi catastali  
F. 5  
n. 96 sub. 710

Compilata dal GEOM. GIUSEPPE BIANCHI  
(Titolo cognome e nome)

Iscritto all'albo de I. GEOMETRI  
della provincia di MILANO  
data 29/03/99 Firma



RISERVATO ALL'UFFICIO

Rappresentazione grafica immobile:

MODULARIO  
a.r.f. n. 497



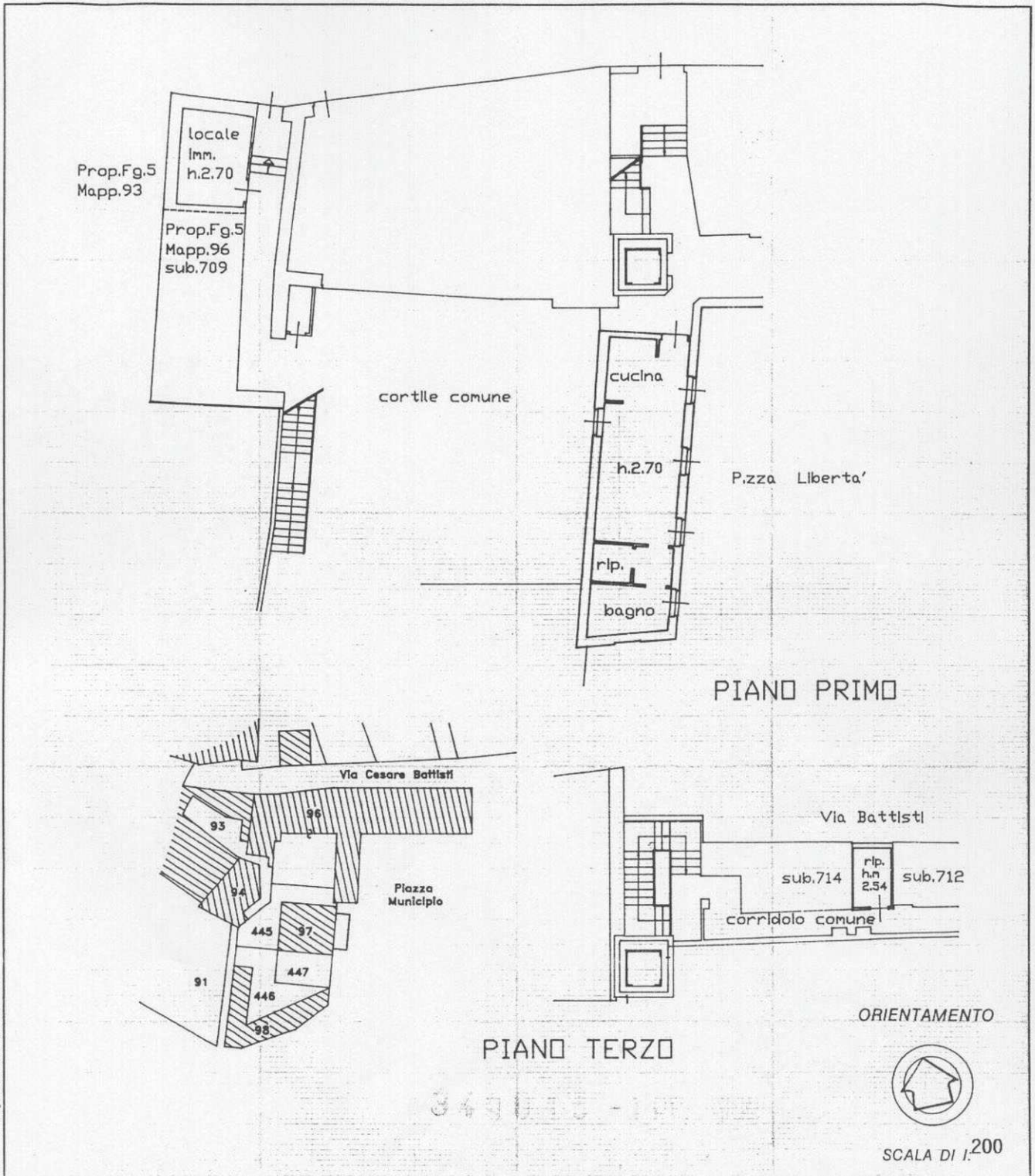
MINISTERO DELLE FINANZE  
DIPARTIMENTO DEL TERRITORIO  
**CATASTO EDILIZIO URBANO** (RDL 13-4-1939, n. 652)

2

MOD. BN (CEU)

LIRE  
200

Planimetria di u.i.u. in Comune di ...OZZERO via ...C.BATTISTI civ. ...3



PIANO PRIMO

PIANO TERZO

ORIENTAMENTO



SCALA DI 1:200

Dichiarazione di N.C.   
Denuncia di variazione

Compilata dal GEOM. GIUSEPPE BIANCHI  
(Titolo, cognome e nome)

Identificativi catastali  
F. 5  
n. 96 sub. 707

Iscritto all'albo de I. GEOMETRI  
della provincia di MILANO n. 7256  
data 29/03/99 Firma



RISERVATO ALL'UFFICIO

MODULARIO  
a.r.c. n. 497



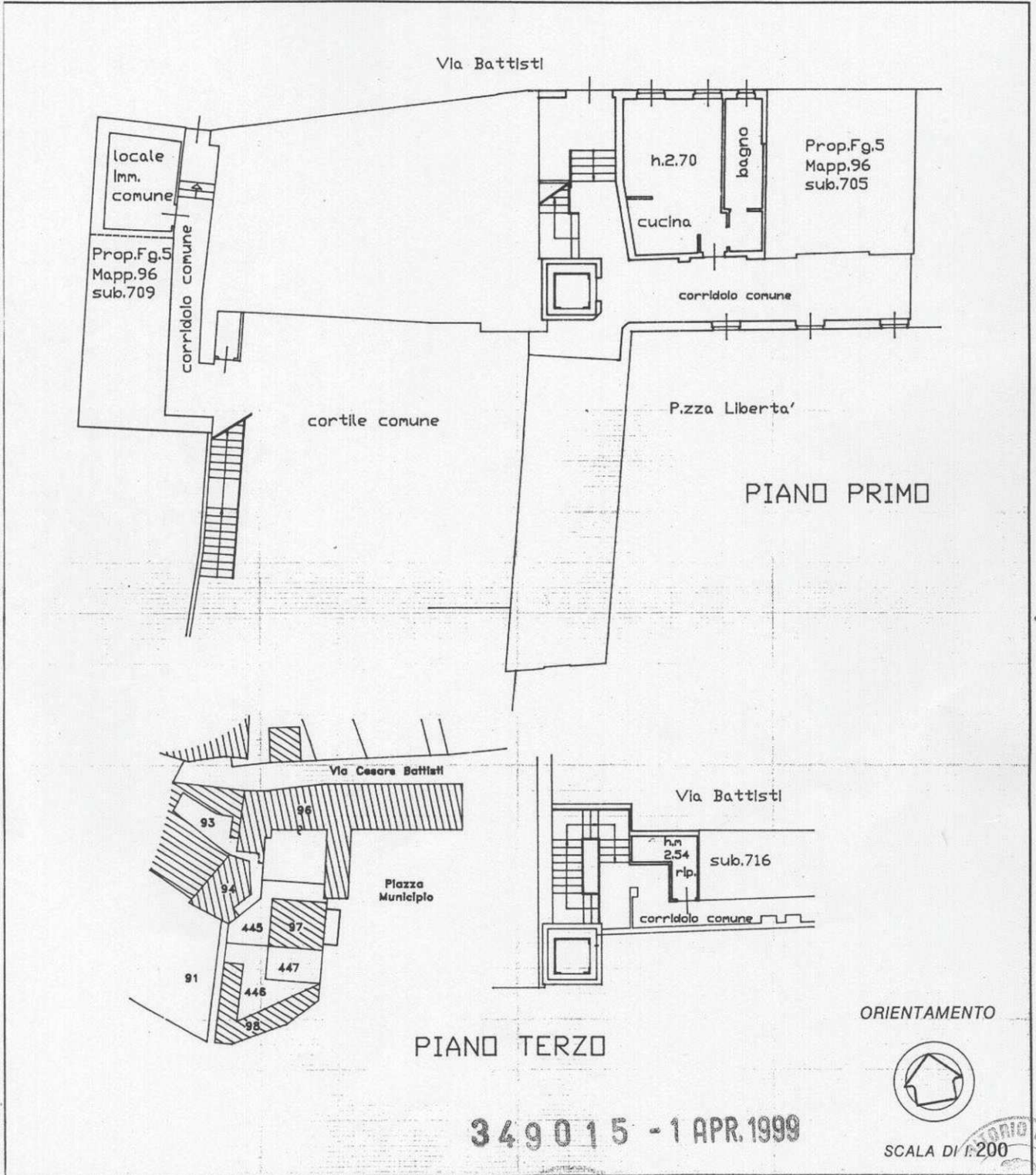
MINISTERO DELLE FINANZE  
DIPARTIMENTO DEL TERRITORIO  
**CATASTO EDILIZIO URBANO** (RDL 13-4-1939, n. 652)

3

MOD. BN (CEU)

LIRE  
200


Planimetria di u.i.u. in Comune di OZZERO via C.BATTISTI civ. 3



Dichiarazione di N.C.   
Denuncia di variazione

Identificativi catastali  
F. 5  
n. 96 sub. 704

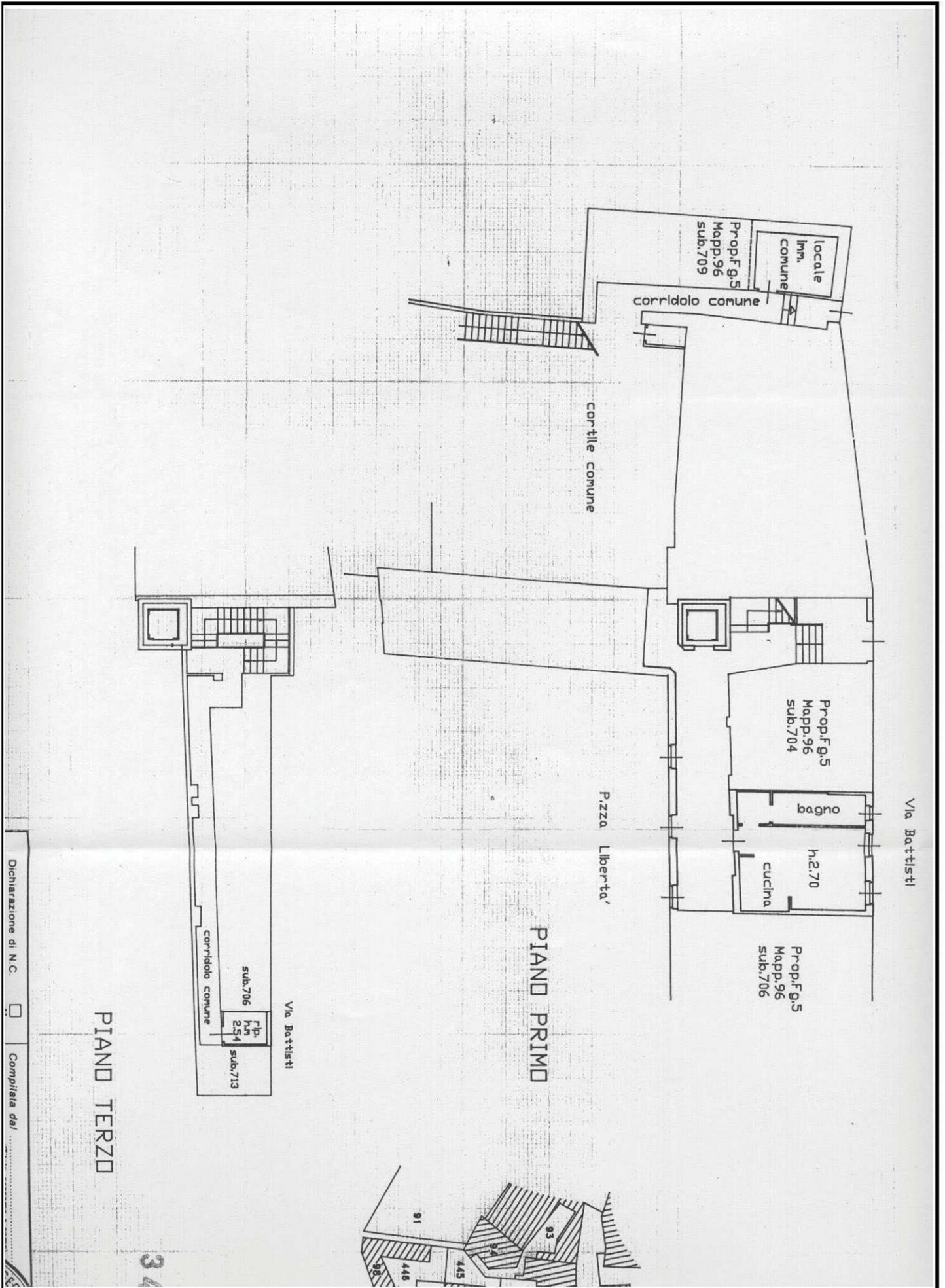
Compilata dal GEOM. GIUSEPPE BTANCHI  
Iscritto all'albo de I GEOMETRI  
della provincia di MILANO  
date 29/03/99 Firma

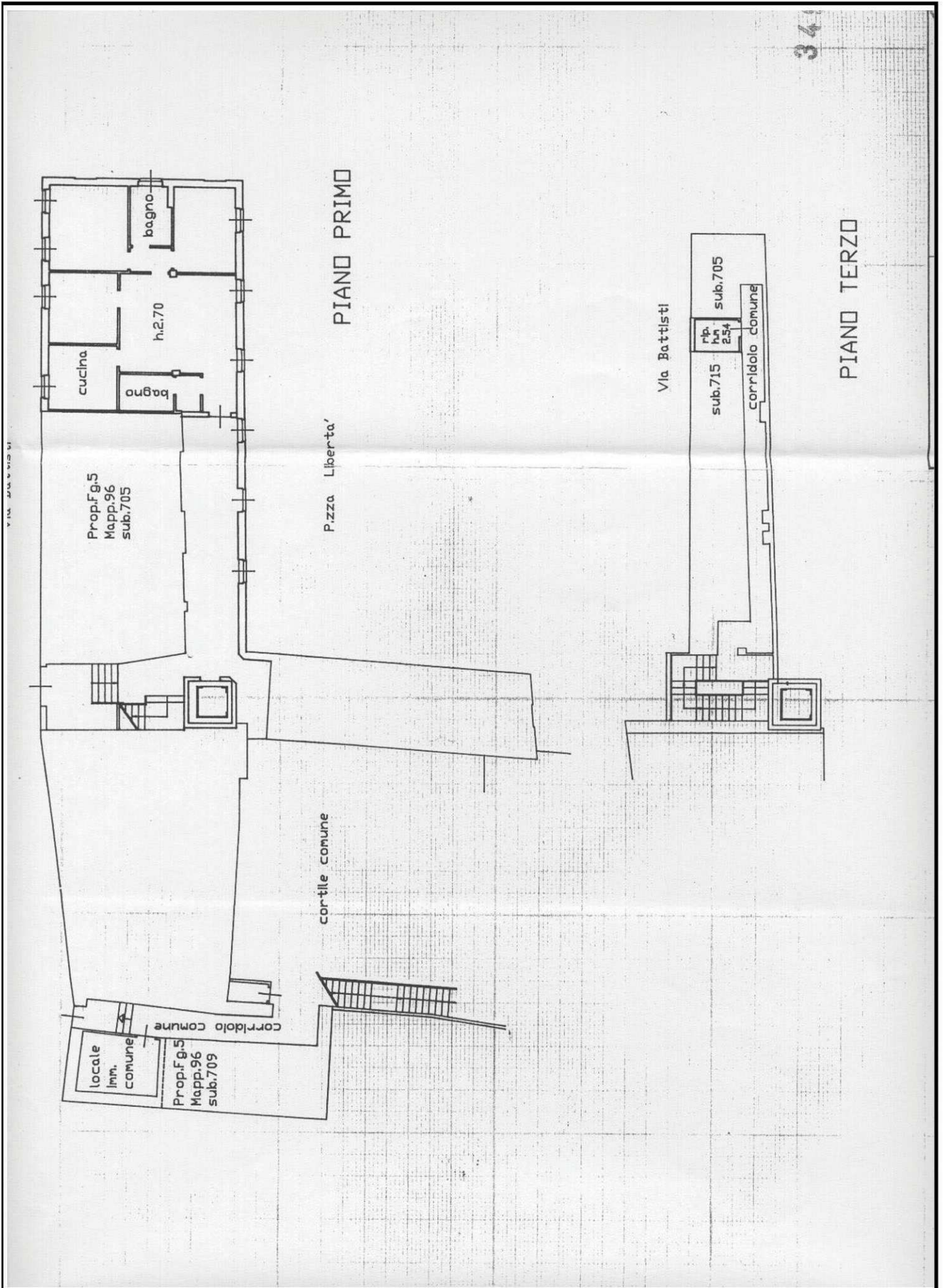


RISERVATO ALL'UFFICIO

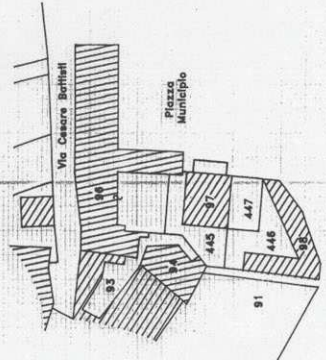
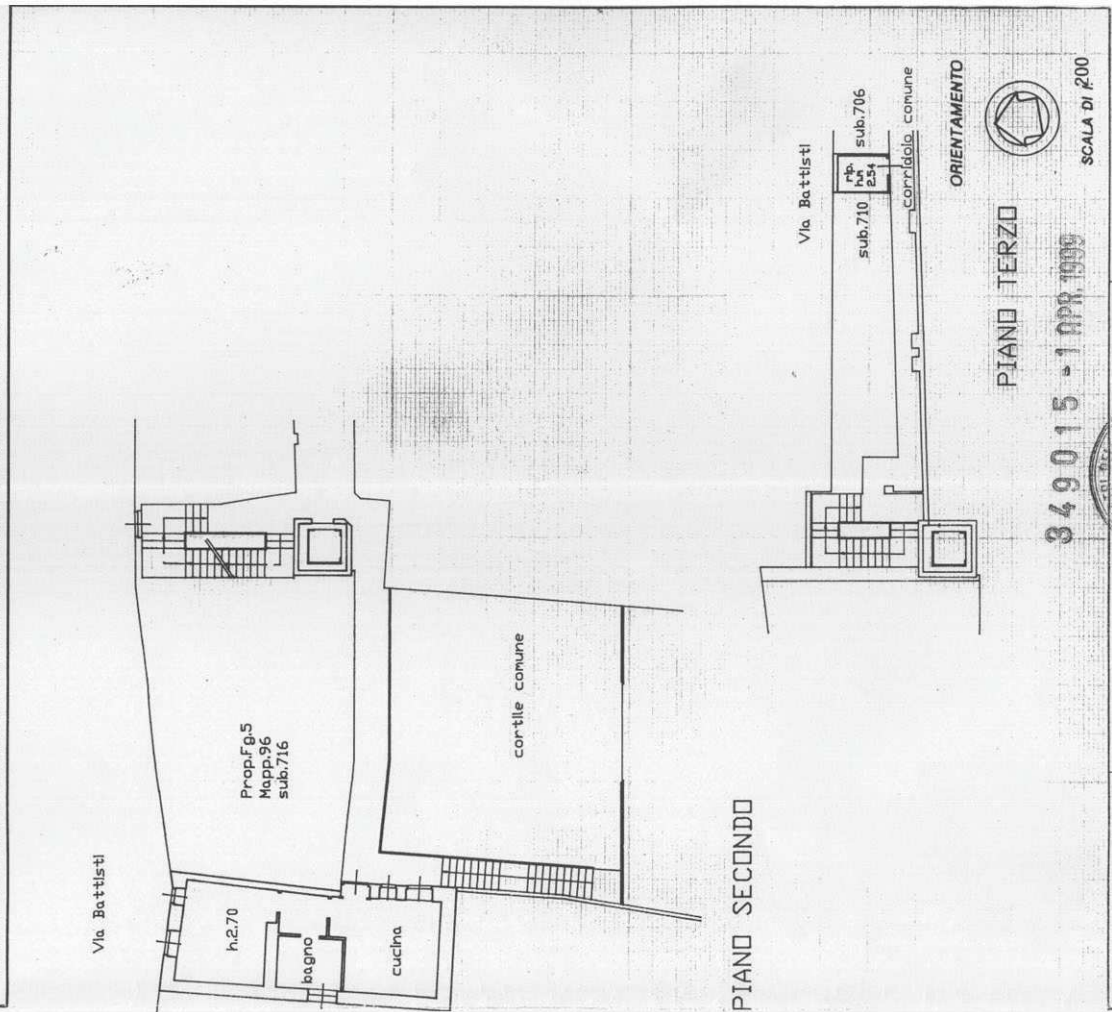


Rappresentazione grafica immobile:





\* MOD. AM (CEU)\*  
 \* MODULARIO F. 1/9 mod. 488 \*  
 MINISTERO DELLE FINANZE  
 DIREZIONE GENERALE DEL CATASTO E DEI S.T.T.E.E.  
**CATASTO EDILIZIO URBANO** (RDL 13-4-1939, n. 652)  
 Planimetria di u.i.u. in Comune di **OZZERO** via **C. BATTISTI** civ. **3**



Dichiarazione di N.C.  
 Denuncia di variazione  
 Compilata dal *(nome cognome e via)*  
**GEOM. GIUSEPPE BIANCHI**  
 Iscritto all'albo ed. **GIOMETRI**  
 della provincia di **MILANO**  
 date **29/03/99** Firma

349015 - 1 APR 1999  
 SCALA DI 200  
 ORIENTAMENTO

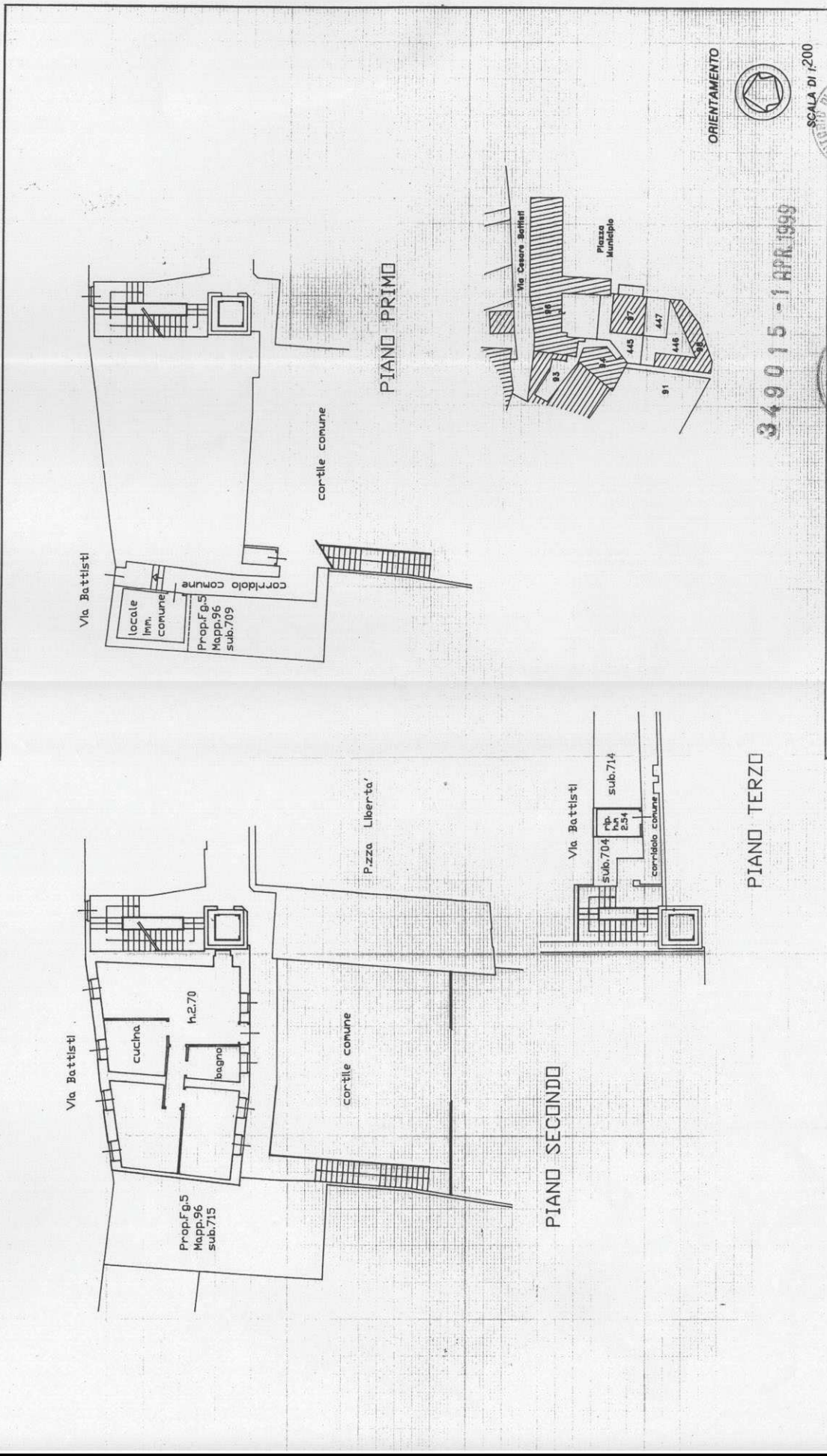
RISERVATO ALL'UFFICIO DI CATASTO

\* MODULINO  
F. 79 (art. 7, 688)

MINISTERO DELLE FINANZE  
DIREZIONE GENERALE DEL CATASTO E DEI SS.TT.EE.  
**CATASTO EDILIZIO URBANO** (RDL 13-4-1939, n. 652)

Planimetria di u.i.u. in Comune di...OZZERO..... via ..C..BATTISTI..... civ. 3

\* MOD. AM (CEU) \*



349015 - 1 APR. 1999

RESERVATO ALL'UFFICIO

SCALA DI 1:200

Completata dal  
**GEOM. GIUSEPPE BIANCHI**  
 iscritto all'albo dei **GEOMETRI**  
 della provincia di **MILANO**  
 data 29/03/99 Firma

Dichiarazione di N.C.   
 Denuncia di variazione

Identificativi catastali  
 F. 5 ..... 716  
 n. 96 ..... sub. ....

MODULARIO  
a r.r. n. 497

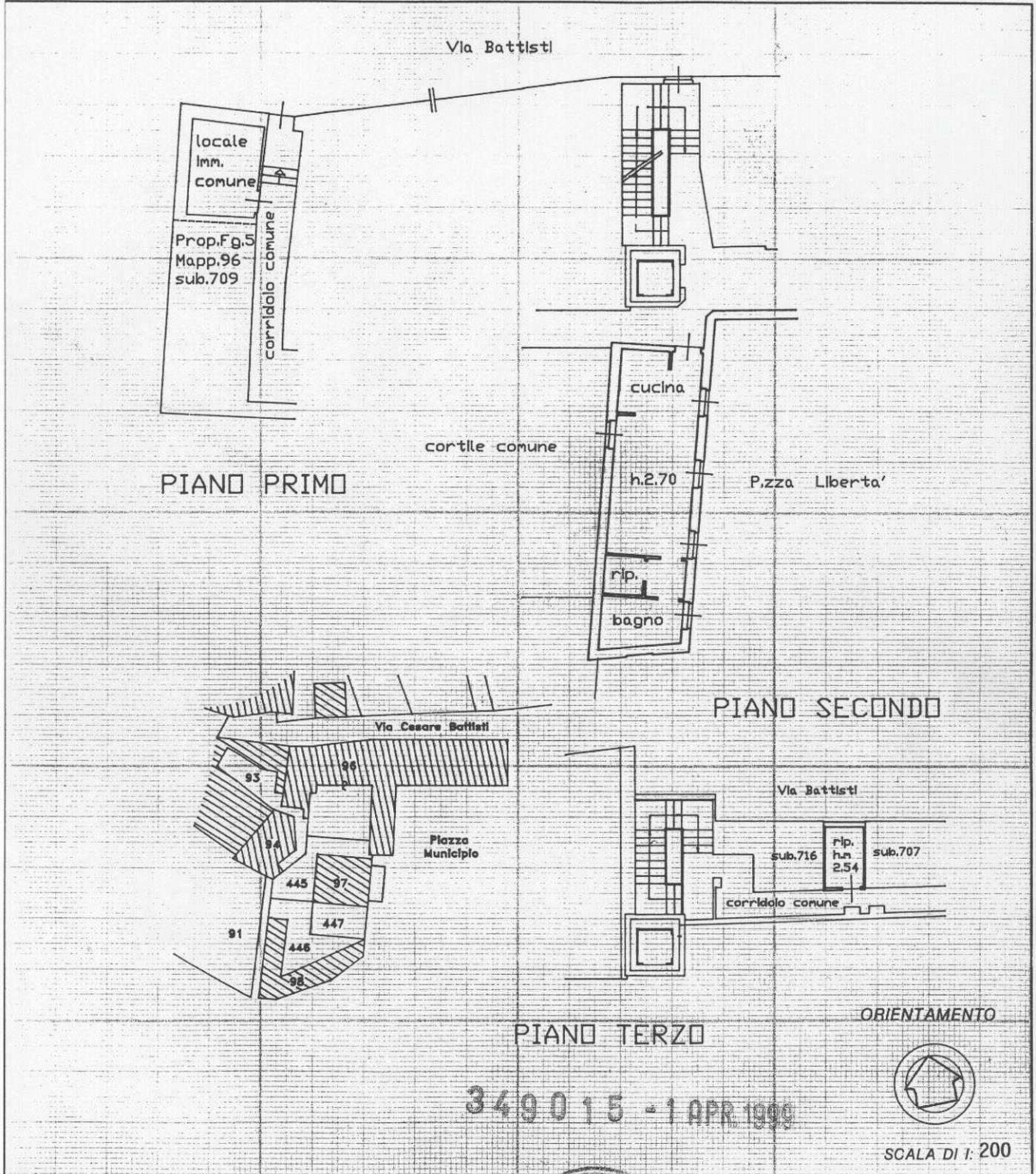


MINISTERO DELLE FINANZE  
DIPARTIMENTO DEL TERRITORIO  
**CATASTO EDILIZIO URBANO** (RDL 13-4-1939, n. 652)

MOD. BN (CEU)



Planimetria di u.i.u. in Comune di...OZZERO..... via ...C.BATTISTI..... civ...3.....



ORIENTAMENTO



SCALA DI 1: 200

Dichiarazione di N.C.   
Denuncia di variazione

Identificativi catastali  
F. 5  
n. 96 sub. 714

Compilata dal .....  
(Titolo, cognome e nome)  
**GEOM. GIUSEPPE BIANCHI**  
Iscritto all'albo de...I GEOMETRI  
della provincia di MILANO  
data 29/03/99 Firma .....



RISERVATO ALL'UFFICIO



MODULARIO  
a.r. n. 497



MINISTERO DELLE FINANZE  
DIPARTIMENTO DEL TERRITORIO

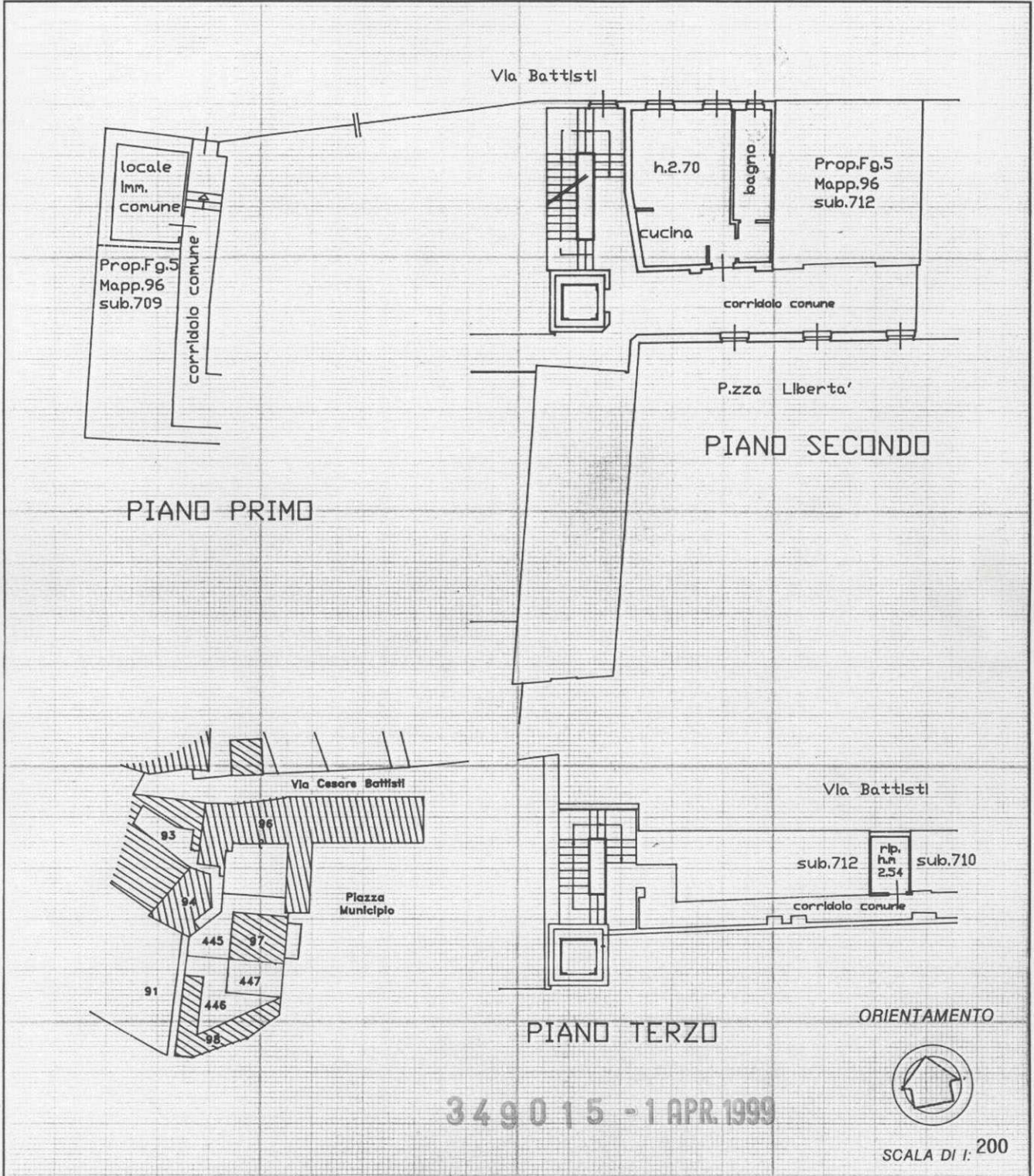
**CATASTO EDILIZIO URBANO** (RDL 13-4-1939, n. 652)

MOD. BN (CEU)



LIRE  
200

Planimetria di u.i.u. in Comune di OZZERO via C. BATTISTI civ. 3



Dichiarazione di N.C.   
Denuncia di variazione

Compilata dal GEOM. GIUSEPPE BIANCHI

RISERVATO ALL'UFFICIO

5 Identificativi catastali  
F. 96  
n. 711

Iscritto all'albo de I. GEOMETRI  
della provincia di MILANO n. 7256  
data 29/03/99 Firma



MODULARIO  
a r.r. n. 497



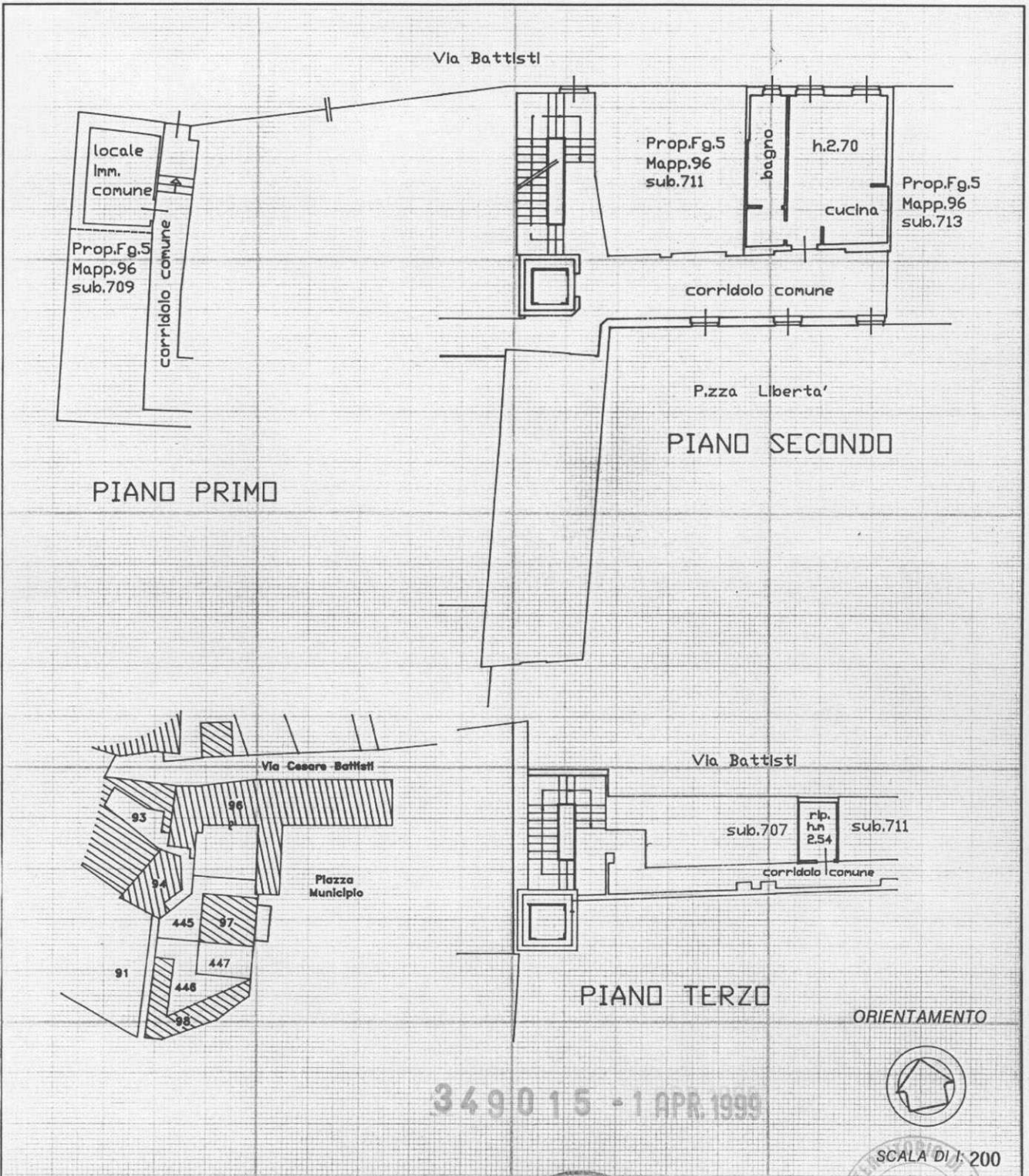
MINISTERO DELLE FINANZE  
DIPARTIMENTO DEL TERRITORIO  
**CATASTO EDILIZIO URBANO** (RDL 13-4-1939, n. 652)

90

MOD. BN (CEU)

LIRE  
200

Planimetria di u.i.u. in Comune di ...OZZERO via ...C.BATTISTI civ. ...3



349015 - 1 APR. 1999

ORIENTAMENTO



SCALA DI 1:200

Dichiarazione di N.C.   
Denuncia di variazione

Compilata da ...GEOM. GIUSEPPE BIANCHI

RISERVATO ALL'UFFICIO

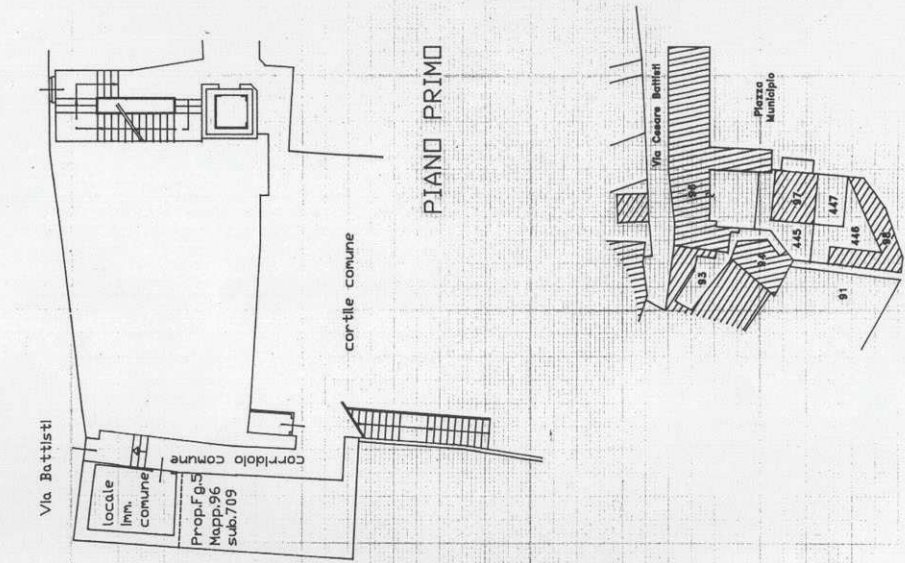
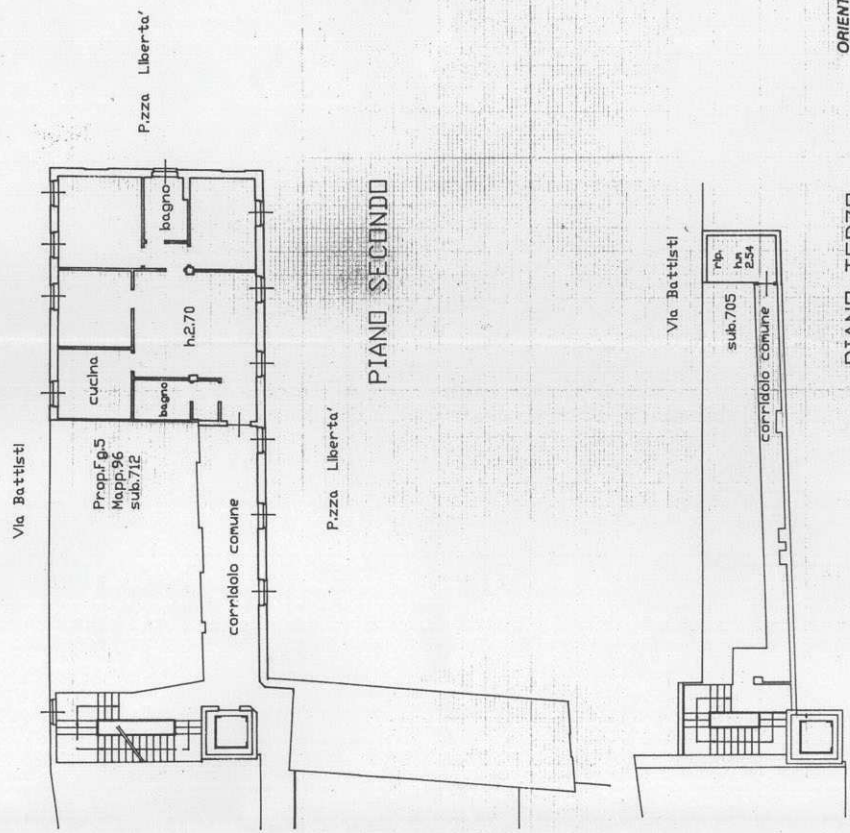
Identificativi catastali  
F. 5  
n. 96 sub. 712

Iscritto all'albo de ...I GEOMETRI  
della provincia di ...MILANO  
data 29/03/99 Firma ...



\* MOD. AM (CEU)\*  
 MINISTERO DELLE FINANZE  
 DIREZIONE GENERALE DEL CATASTO E DEI SISTEMI  
**CATASTO EDILIZIO URBANO** (RDL 13-4-1939, n. 652)  
 07760  
 Pianimetria di u.i.u. in Comune di OZZERO via C. BATTISTI civ. 3

\* MODULARIO  
 F. 109 (art. 408)



ORIENTAMENTO  
 SCALA DI 1:200

349015 - 1 APR 1999

RESERVATO ALL'UFFICIO

COMPILATA DEL RITIRO COPERTURE E TAVOLE  
 GEOM. GIUSEPPE BIANCHI  
 Iscritto all'albo dei GEOMETRI della provincia di MILANO  
 data 29/03/99 Firma

Dichiarazione di N.C.   
 Denuncia di variazione

5 Identificativi catastali  
 n. 96 sub. 713

Rappresentazione grafica immobile:

MODULARIO  
a.r.r. n. 487

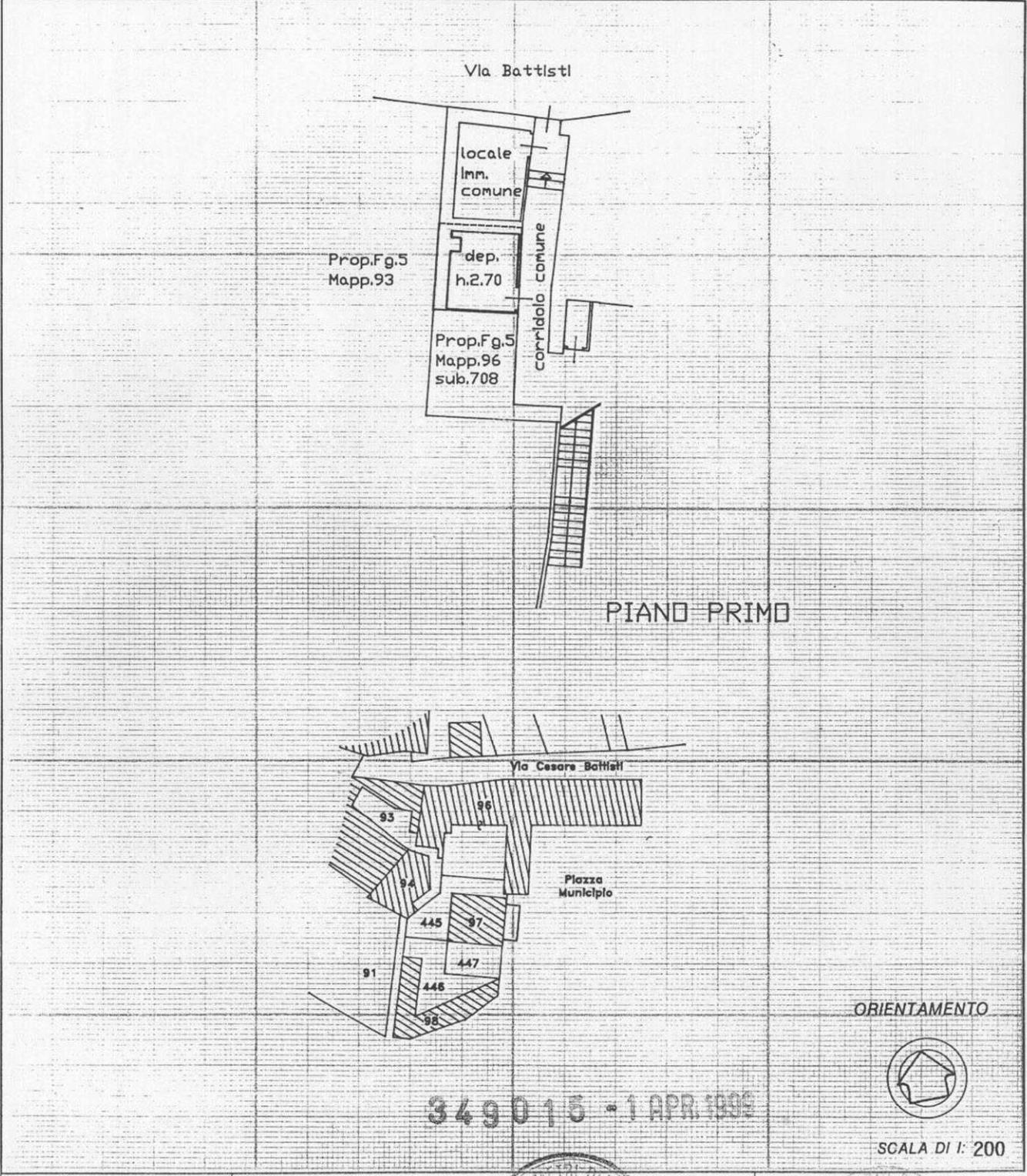


MINISTERO DELLE FINANZE  
DIPARTIMENTO DEL TERRITORIO  
**CATASTO EDILIZIO URBANO** (RDL 13-4-1939, n. 652)

MOD. BN (CEU)

LIRE  
200

Planimetria di u.i.u. in Comune di OZZERO via C. BATTISTI civ. 3



Dichiarazione di N.C.   
Denuncia di variazione

Identificativi catastali  
F. 5  
n. 96 sub. 709

Compilata dal GEOM. GIUSEPPE BIANCHI  
Iscritto all'albo de I. GEOMETRI  
della provincia di MILANO  
data 29/03/99 Firma [Signature]



RISERVATO ALL'UFFICIO

MODULARIO  
a r.r. n. 497

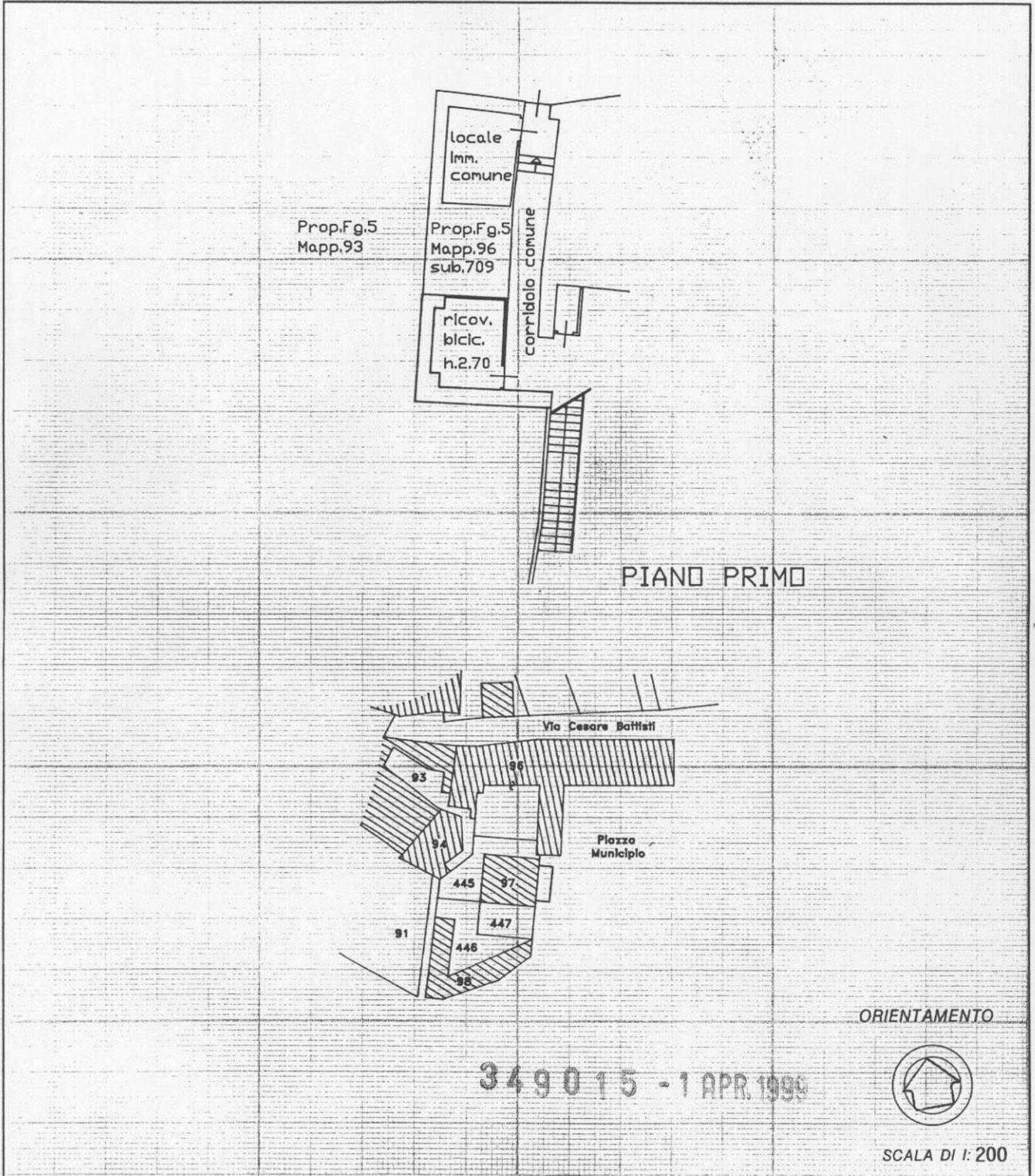


MINISTERO DELLE FINANZE  
DIPARTIMENTO DEL TERRITORIO  
**CATASTO EDILIZIO URBANO** (RDL 13-4-1939, n. 652)

MOD. BN (CEU)

LIRE  
200

Planimetria di u.i.u. in Comune di OZZERO via C. BATTISTI civ. 3



Dichiarazione di N.C.   
Denuncia di variazione

Compilata dal GEOM. GIUSEPPE BIANCHI

5 Identificativi catastali  
F. 96  
n. 708

Iscritto all'albo de I. GEOMETRI  
della provincia di MILANO  
data 29/03/99 Firma



RISERVATO ALL'UFFICIO





COMUNE DI OZZERO  
PROVINCIA DI MILANO

**SCHEDE DI RILEVAZIONE DEI SERVIZI ESISTENTI  
TERRENI DI PROPRIETA' COMUNALE**





**COMUNE DI OZZERO**  
PROVINCIA DI MILANO

**SCHEDE DI RILEVAZIONE DEI SERVIZI ESISTENTI  
IMMOBILI/TERRENI DISPONIBILI AL COMUNE**

Ultimo aggiornamento:  
13/03/2009

Codice servizio: DEM 6 Categoria: Demanio comunale Tipo servizio Aree libere comunali  
Nome Area di via XXV Aprile

Localizzazione ecografica: Quartiere: Ozzero Indirizzo: via XXV Aprile  
Localizzazione catastale: Foglio: 5 Mappale: 9 Altri mappali:

Estratto mappa aerofotogrammetrica su fotopiano:



Estratto mappa catasto terreni:

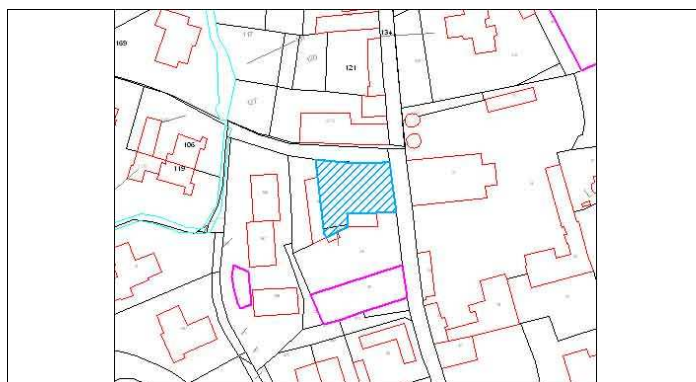


Foto1:



Foto2:



Proprietà:  
Pubblica  Comune di Ozzero  
Privata  Convenzione   
Gestione:  
Gestione servizio:  
Gestione immobili:  
Gestione impianti:

Informazioni edificio:  
Tipologia edilizia: Terreno nudo Sup. fondiaria (mq): 665  
Slp (mq): 0 Sup. spazi accessori (mq): 0 Piani fuori terra: Volume (mc): 0

Accessibilità immobile  
Accessibilità:  Problemi accessibilità:  
Autobus:  Distanza fermata: > 250 m  
Presenza Barriere Architettoniche?

**Informazioni generali sullo stato dell'immobile e delle strutture:**Anno di costruzione:  Anno ultima ristrutturazione: Stato conservazione immobile: Stato conservazione strutture: **Agibilità immobile:**  Certificato e note: **C.P.I. Vigili del fuoco:**  Certificato e note: **Conformità impianto elettrico:**  Certificato e note: **Conformità messa a terra:**  Certificato e note: **Conformità impianto idrosanitario:**  Certificato e note: **Conformità impianto di riscaldamento:**  Certificato e note: **Conformità impianto ascensore:**  Certificato e note: **Sicurezza e 626:**  Certificato e note: **Conformità altro**  Note: **Informazioni edilizie:**Numero massimo utenze:  Occupato  con decorrenza/scadenza: **Dotazioni qualificanti:** Giardino privato**Autorimessa pertinenziale**  Posti auto:  Superficie (mq): **Parcheggio interno/esclusivo**  Numero parcheggi:  Superficie parcheggi (mq): **Versatilità struttura:** Disponibilità ambienti liberi: Presenza ambienti sovrautilizzati: Tariffe: **Valutazione sintetica immobile:**  Sottoutilizzato  Congruente **Necessità ampliamento?**  **Necessità adeguamenti?** **Eventuali previsioni adeguamenti già a bilancio:**



**COMUNE DI OZZERO**  
PROVINCIA DI MILANO

**SCHEDE DI RILEVAZIONE DEI SERVIZI ESISTENTI  
IMMOBILI/TERRENI DISPONIBILI AL COMUNE**

Ultimo aggiornamento:  
13/03/2009

Codice servizio: DEM 7 Categoria: Demanio comunale Tipo servizio Aree libere comunali  
Nome Area di via Galvani

Localizzazione ecografica: Quartiere: Soria Indirizzo: via Galvani  
Localizzazione catastale: Foglio: 8 Mappale: 191 Altri mappali: 209

Estratto mappa aerofotogrammetrica su fotopiano:



Estratto mappa catasto terreni:



Foto1:



Foto2:



**Proprietà:**  
Pubblica  Comune di Ozzero  
Privata  Convenzione   
**Gestione:**  
Gestione servizio: Comune di Ozzero  
Gestione immobili: Comune di Ozzero  
Gestione impianti: Comune di Ozzero

**Informazioni edificio:**  
Tipologia edilizia: Area libera in terra battuta Sup. fondiaria (mq): 11705  
Slp (mq): 0 Sup. spazi accessori (mq): 0 Piani fuori terra: Volume (mc): 0

**Accessibilità immobile**  
Accessibilità:  Problemi accessibilità:  
Autobus:  Distanza fermata: 500 m  
Presenza Barriere Architettoniche?

**Informazioni generali sullo stato dell'immobile e delle strutture:**Anno di costruzione:  Anno ultima ristrutturazione: Stato conservazione immobile: Stato conservazione strutture: **Agibilità immobile:**  Certificato e note: **C.P.I. Vigili del fuoco:**  Certificato e note: **Conformità impianto elettrico:**  Certificato e note: **Conformità messa a terra:**  Certificato e note: **Conformità impianto idrosanitario:**  Certificato e note: **Conformità impianto di riscaldamento:**  Certificato e note: **Conformità impianto ascensore:**  Certificato e note: **Sicurezza e 626:**  Certificato e note: **Conformità altro**  Note: **Informazioni edilizie:**Numero massimo utenze:  Occupato  con decorrenza/scadenza: **Dotazioni qualificanti:** Giardino privato**Autorimessa pertinenziale**  Posti auto:  Superficie (mq): **Parcheggio interno/esclusivo**  Numero parcheggi:  Superficie parcheggi (mq): **Versatilità struttura:** Disponibilità ambienti liberi: Presenza ambienti sovrautilizzati: Tariffe: **Valutazione sintetica immobile:**  Sottoutilizzato  Congruente **Necessità ampliamento?**  **Necessità adeguamenti?** **Eventuali previsioni adeguamenti già a bilancio:**



**COMUNE DI OZZERO**  
PROVINCIA DI MILANO

**SCHEDE DI RILEVAZIONE DEI SERVIZI ESISTENTI  
IMMOBILI/TERRENI DISPONIBILI AL COMUNE**

Ultimo aggiornamento  
02/09/2011

Codice servizio: DEM 8 Categoria: Demanio comunale Tipo servizio: Aree libere comunali  
Nome: Terreno in località Mirabella

Localizzazione ecografica: Quartiere: Soria Indirizzo: Località Mirabella  
Localizzazione catastale: Foglio: 4 Mappale: 30 Altri mappali:

**Estratto mappa aerofotogrammetrica su fotopiano:**



**Estratto mappa catasto terreni:**



Foto1:

Foto2:



**Proprietà:**  
Pubblica  Comune di Ozzero  
Privata  Convenzione   
**Gestione:**  
Gestione servizio: \_\_\_\_\_  
Gestione immobili: \_\_\_\_\_  
Gestione impianti: \_\_\_\_\_

**Informazioni edificio:**  
Tipologia edilizia: Terreno nudo Sup. fondiaria (mq): 25969  
Slp (mq): 0 Sup. spazi accessori (mq): 0 Piani fuori terra: Volume (mc): 0

**Accessibilità immobile**  
Accessibilità:  Problemi accessibilità: \_\_\_\_\_  
Autobus:  Distanza fermata: > 750 m  
Presenza Barriere Architettoniche

**Informazioni generali sullo stato dell'immobile e delle strutture:**Anno di costruzione:  Anno ultima ristrutturazione: Stato conservazione immobile: Stato conservazione strutture: **Agibilità immobile:**  Certificato e note: **C.P.I. Vigili del fuoco:**  Certificato e note: **Conformità impianto elettrico:**  Certificato e note: **Conformità messa a terra:**  Certificato e note: **Conformità impianto idrosanitario:**  Certificato e note: **Conformità impianto di riscaldamento:**  Certificato e note: **Conformità impianto ascensore:**  Certificato e note: **Sicurezza e 626:**  Certificato e note: **Conformità altro**  Note: **Informazioni edilizie:**Numero massimo utenze:  Occupato  con decorrenza/scadenza: **Dotazioni qualificanti:** Giardino privato**Autorimessa pertinenziale**  Posti auto:  Superficie (mq): **Parcheggio interno/esclusivo**  Numero parcheggi:  Superficie parcheggi (mq): **Versatilità struttura:** Disponibilità ambienti liberi: Presenza ambienti sovrautilizzati: Tariffe: **Valutazione sintetica immobile:**  Sottoutilizzato  Congruente **Necessità ampliamento?**  **Necessità adeguamenti?** **Eventuali previsioni adeguamenti già a bilancio:**



**COMUNE DI OZZERO**  
PROVINCIA DI MILANO

**SCHEDE DI RILEVAZIONE DEI SERVIZI ESISTENTI  
IMMOBILI/TERRENI DISPONIBILI AL COMUNE**

Ultimo aggiornamento:  
11/05/2010


Codice servizio: DEM 9 Categoria: Demanio comunale Tipo servizio Aree libere comunali  
Nome Area a parcheggio in via Matteotti

Localizzazione ecografica: Quartiere: Ozzero Indirizzo: via Matteotti  
Localizzazione catastale: Foglio: Mappale: Altri mappali:

**Estratto mappa aerofotogrammetrica su fotopiano:**



Foto1:



**Estratto mappa catasto terreni:**

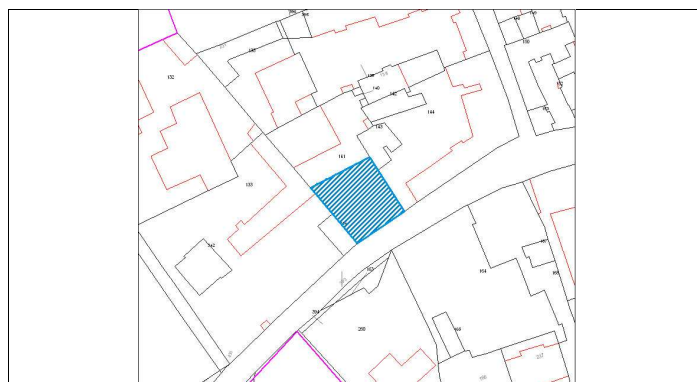



Foto2:



**Proprietà:**  
Pubblica  Comune di Ozzero  
Privata  Convenzione   
**Gestione:**  
Gestione servizio: Comune di Ozzero  
Gestione immobili:  
Gestione impianti:

**Informazioni edificio:**  
Tipologia edilizia: Area nuda da destinarsi a parcheggio Sup. fondiaria (mq): 347  
Slp (mq): 0 Sup. spazi accessori (mq): 0 Piani fuori terra: Volume (mc): 0

**Accessibilità immobile**  
Accessibilità:  Problemi accessibilità:  
Autobus:  Distanza fermata: < 300  
Presenza Barriere Architettoniche?

**Informazioni generali sullo stato dell'immobile e delle strutture:**Anno di costruzione:  Anno ultima ristrutturazione: Stato conservazione immobile: Stato conservazione strutture: **Agibilità immobile:**  Certificato e note: **C.P.I. Vigili del fuoco:**  Certificato e note: **Conformità impianto elettrico:**  Certificato e note: **Conformità messa a terra:**  Certificato e note: **Conformità impianto idrosanitario:**  Certificato e note: **Conformità impianto di riscaldamento:**  Certificato e note: **Conformità impianto ascensore:**  Certificato e note: **Sicurezza e 626:**  Certificato e note: **Conformità altro**  Note: **Informazioni edilizie:**Numero massimo utenze:  Occupato  con decorrenza/scadenza: **Dotazioni qualificanti:** Giardino privato**Autorimessa pertinenziale**  Posti auto:  Superficie (mq): **Parcheggio interno/esclusivo**  Numero parcheggi:  Superficie parcheggi (mq): **Versatilità struttura:** Disponibilità ambienti liberi: Presenza ambienti sovrautilizzati: Tariffe: **Valutazione sintetica immobile:**  Sottoutilizzato  Congruente **Necessità ampliamento?**  **Necessità adeguamenti?** **Eventuali previsioni adeguamenti già a bilancio:**



**COMUNE DI OZZERO**  
PROVINCIA DI MILANO

**SCHEDE DI RILEVAZIONE DEI SERVIZI ESISTENTI  
IMMOBILI/TERRENI DISPONIBILI AL COMUNE**

Ultimo aggiornamento:  
11/05/2010


Codice servizio: DEM 10 Categoria: Demanio comunale Tipo servizio Aree libere comunali  
Nome Area in via Aldo Moro

Localizzazione ecografica: Quartiere: Ozzero Indirizzo: via Moro  
Localizzazione catastale: Foglio: 6 Mappale: Altri mappali:

**Estratto mappa aerofotogrammetrica su fotopiano:**




Foto1:



**Estratto mappa catasto terreni:**



Foto2:



**Proprietà:**  
Pubblica  Comune di Ozzero  
Privata  Convenzione

**Gestione:**  
Gestione servizio: Comune di Ozzero  
Gestione immobili:  
Gestione impianti:

**Informazioni edificio:**  
Tipologia edilizia: Area nuda da destinarsi a verde urbano Sup. fondiaria (mq): 290  
Slp (mq): 0 Sup. spazi accessori (mq): 0 Piani fuori terra: Volume (mc): 0

**Accessibilità immobile**  
Accessibilità:  Problemi accessibilità:  
Autobus:  Distanza fermata:  
Presenza Barriere Architettoniche?

**Informazioni generali sullo stato dell'immobile e delle strutture:**Anno di costruzione:  Anno ultima ristrutturazione: Stato conservazione immobile: Stato conservazione strutture: **Agibilità immobile:**  Certificato e note: **C.P.I. Vigili del fuoco:**  Certificato e note: **Conformità impianto elettrico:**  Certificato e note: **Conformità messa a terra:**  Certificato e note: **Conformità impianto idrosanitario:**  Certificato e note: **Conformità impianto di riscaldamento:**  Certificato e note: **Conformità impianto ascensore:**  Certificato e note: **Sicurezza e 626:**  Certificato e note: **Conformità altro**  Note: **Informazioni edilizie:**Numero massimo utenze:  Occupato  con decorrenza/scadenza: **Dotazioni qualificanti:** Giardino privato**Autorimessa pertinenziale**  Posti auto:  Superficie (mq): **Parcheggio interno/esclusivo**  Numero parcheggi:  Superficie parcheggi (mq): **Versatilità struttura:** Disponibilità ambienti liberi: Presenza ambienti sovrautilizzati: Tariffe: **Valutazione sintetica immobile:**  Sottoutilizzato  Congruente **Necessità ampliamento?**  **Necessità adeguamenti?** **Eventuali previsioni adeguamenti già a bilancio:**



**COMUNE DI OZZERO**  
PROVINCIA DI MILANO

**SCHEDE DI RILEVAZIONE DEI SERVIZI ESISTENTI  
IMMOBILI/TERRENI DISPONIBILI AL COMUNE**

Ultimo aggiornamento  
02/09/2011


Codice servizio: DEM 11 Categoria: Demanio comunale Tipo servizio Aree libere comunali  
Nome Area su S.P. 183

Localizzazione ecografica: Quartiere: Ozzero Indirizzo: S.P 183  
Localizzazione catastale: Foglio: 3 Mappale: 190 Altri mappali:

**Estratto mappa aerofotogrammetrica su fotopiano:**



Foto1:



**Estratto mappa catasto terreni:**

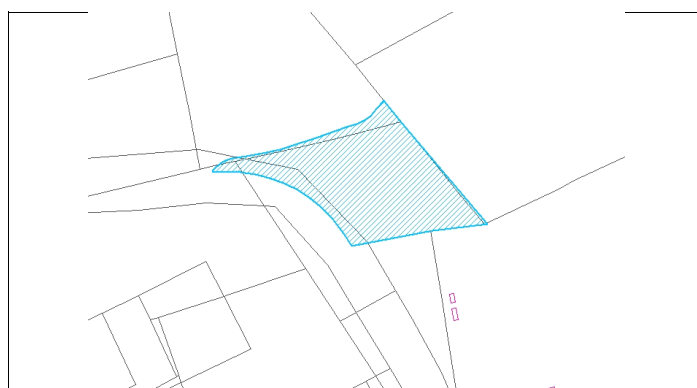



Foto2:



**Proprietà:**  
Pubblica  Comune di Ozzero  
Privata  Convenzione   
**Gestione:**  
Gestione servizio: Comune di Ozzero  
Gestione immobili:  
Gestione impianti:

**Informazioni edificio:**  
Tipologia edilizia: Area nuda da destinarsi servizi di progetto Sup. fondiaria (mq): 4478  
Slp (mq): 0 Sup. spazi accessori (mq): 0 Piani fuori terra: Volume (mc): 0

**Accessibilità immobile**  
Accessibilità:  Problemi accessibilità:  
Autobus:  Distanza fermata:  
Presenza Barriere Architettoniche

**Informazioni generali sullo stato dell'immobile e delle strutture:**Anno di costruzione:  Anno ultima ristrutturazione: Stato conservazione immobile: Stato conservazione strutture: **Agibilità immobile:**  Certificato e note: **C.P.I. Vigili del fuoco:**  Certificato e note: **Conformità impianto elettrico:**  Certificato e note: **Conformità messa a terra:**  Certificato e note: **Conformità impianto idrosanitario:**  Certificato e note: **Conformità impianto di riscaldamento:**  Certificato e note: **Conformità impianto ascensore:**  Certificato e note: **Sicurezza e 626:**  Certificato e note: **Conformità altro**  Note: **Informazioni edilizie:**Numero massimo utenze:  Occupato  con decorrenza/scadenza: **Dotazioni qualificanti:** Giardino privato**Autorimessa pertinenziale**  Posti auto:  Superficie (mq): **Parcheggio interno/esclusivo**  Numero parcheggi:  Superficie parcheggi (mq): **Versatilità struttura:** Disponibilità ambienti liberi: Presenza ambienti sovrautilizzati: Tariffe: **Valutazione sintetica immobile:**  Sottoutilizzato  Congruente **Necessità ampliamento?**  **Necessità adeguamenti?** **Eventuali previsioni adeguamenti già a bilancio:**



**COMUNE DI OZZERO**  
PROVINCIA DI MILANO

**SCHEDE DI RILEVAZIONE DEI SERVIZI ESISTENTI  
IMMOBILI/TERRENI DISPONIBILI AL COMUNE**

Ultimo aggiornamento  
02/09/2011

Codice servizio: DEM 12 Categoria: Demanio comunale Tipo servizio Aree libere comunali  
Nome Area in Via IV Novembre

Localizzazione ecografica: Quartiere: Ozzero Indirizzo: Via IV Novembre  
Localizzazione catastale: Foglio: 5 Mappale: 378 Altri mappali:

**Estratto mappa aerofotogrammetrica su fotopiano:**




Foto1:

Empty box for additional photo 1 information.

**Estratto mappa catasto terreni:**



Foto2:

Empty box for additional photo 2 information.

**Proprietà:**  
Pubblica  Comune di Ozzero  
Privata  Convenzione   
**Gestione:**  
Gestione servizio: Comune di Ozzero  
Gestione immobili:  
Gestione impianti:

**Informazioni edificio:**  
Tipologia edilizia: Terreno nudo Sup. fondiaria (mq): 480  
Slp (mq): 0 Sup. spazi accessori (mq): 0 Piani fuori terra: Volume (mc): 0

**Accessibilità immobile**  
Accessibilità:  Problemi accessibilità:  
Autobus:  Distanza fermata:  
Presenza Barriere Architettoniche

**Informazioni generali sullo stato dell'immobile e delle strutture:**Anno di costruzione:  Anno ultima ristrutturazione: Stato conservazione immobile: Stato conservazione strutture: **Agibilità immobile:**  Certificato e note: **C.P.I. Vigili del fuoco:**  Certificato e note: **Conformità impianto elettrico:**  Certificato e note: **Conformità messa a terra:**  Certificato e note: **Conformità impianto idrosanitario:**  Certificato e note: **Conformità impianto di riscaldamento:**  Certificato e note: **Conformità impianto ascensore:**  Certificato e note: **Sicurezza e 626:**  Certificato e note: **Conformità altro**  Note: **Informazioni edilizie:**Numero massimo utenze:  Occupato  con decorrenza/scadenza: **Dotazioni qualificanti:** Giardino privato**Autorimessa pertinenziale**  Posti auto:  Superficie (mq): **Parcheggio interno/esclusivo**  Numero parcheggi:  Superficie parcheggi (mq): **Versatilità struttura:** Disponibilità ambienti liberi: Presenza ambienti sovrautilizzati: Tariffe: **Valutazione sintetica immobile:**  Sottoutilizzato  Congruente **Necessità ampliamento?**  **Necessità adeguamenti?** **Eventuali previsioni adeguamenti già a bilancio:**



**COMUNE DI OZZERO**  
PROVINCIA DI MILANO

**SCHEDE DI RILEVAZIONE DEI SERVIZI ESISTENTI  
IMMOBILI/TERRENI DISPONIBILI AL COMUNE**

Ultimo aggiornamento  
02/09/2011

Codice servizio: DEM 13 Categoria: Demanio comunale Tipo servizio Aree libere comunali  
Nome Area in Via Ada Negri

Localizzazione ecografica: Quartiere: Ozzero Indirizzo: Via Ada Negri  
Localizzazione catastale: Foglio: 5 Mappale: 375 Altri mappali:

**Estratto mappa aerofotogrammetrica su fotopiano:**



Foto1:

Empty space for additional information related to Foto1.

**Estratto mappa catasto terreni:**



Foto2:

Empty space for additional information related to Foto2.

**Proprietà:**  
Pubblica  Comune di Ozzero  
Privata  Convenzione   
**Gestione:**  
Gestione servizio: Comune di Ozzero  
Gestione immobili:  
Gestione impianti:

**Informazioni edificio:**  
Tipologia edilizia: Terreno nudo Sup. fondiaria (mq): 478  
Slp (mq): 0 Sup. spazi accessori (mq): 0 Piani fuori terra: Volume (mc): 0

**Accessibilità immobile**  
Accessibilità:  Problemi accessibilità:  
Autobus:  Distanza fermata:  
Presenza Barriere Architettoniche

**Informazioni generali sullo stato dell'immobile e delle strutture:**Anno di costruzione:  Anno ultima ristrutturazione: Stato conservazione immobile: Stato conservazione strutture: **Agibilità immobile:**  Certificato e note: **C.P.I. Vigili del fuoco:**  Certificato e note: **Conformità impianto elettrico:**  Certificato e note: **Conformità messa a terra:**  Certificato e note: **Conformità impianto idrosanitario:**  Certificato e note: **Conformità impianto di riscaldamento:**  Certificato e note: **Conformità impianto ascensore:**  Certificato e note: **Sicurezza e 626:**  Certificato e note: **Conformità altro**  Note: **Informazioni edilizie:**Numero massimo utenze:  Occupato  con decorrenza/scadenza: **Dotazioni qualificanti:** Giardino privato**Autorimessa pertinenziale**  Posti auto:  Superficie (mq): **Parcheggio interno/esclusivo**  Numero parcheggi:  Superficie parcheggi (mq): **Versatilità struttura:** Disponibilità ambienti liberi: Presenza ambienti sovrautilizzati: Tariffe: **Valutazione sintetica immobile:**  Sottoutilizzato  Congruente **Necessità ampliamento?**  **Necessità adeguamenti?** **Eventuali previsioni adeguamenti già a bilancio:**