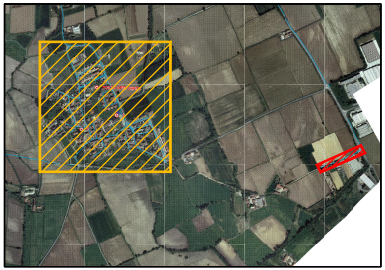

ORTOFOTO - INDIVIDUAZIONE AREA DI INTERVENTO RISPETTO IL TERRITORIO COMUNALE

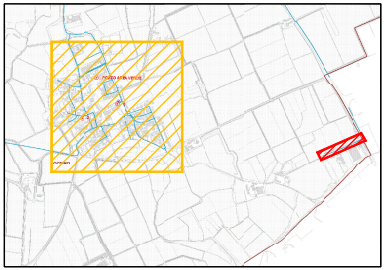

AEROFOTOGRAMMETRICO - scala 1:10,000

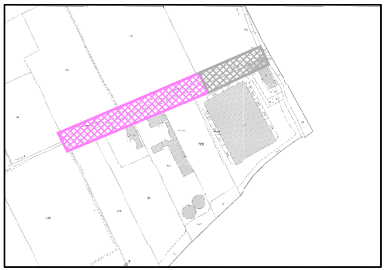

ESTRATTO MAPPA - scala 1:2000

AEROFOTOGRAMMETRICO - scala 1:2000

Centro abitato comunale

Zona oggetto di intervento

Porzione strada da ultimare

Porzione strada ultimata

MICHELA MAGISTRONI
P.IVA 03620 030 0 - C.F. MGSTRL 80E
Via Roma 1/C2 - 20080 - Bello Visconti (PV)
Tel. 0382 - 929 - 5 - e-mail: info@magistroni.it
Ordine degli Ingegneri della Provincia di Pavia n. 1 - Iscritto all'Albo degli Esperti in Valutazioni Ambientali (VIA, VAS, AIA) n. 2

COMMITTENTE

Arioli Achille srl
sede in Via Cascina Sega, 20/A
27050 Casteggio (PV)

OGGETTO

Ultimazione tratto di strada pubblica - via Cascina Sega

ELABORATO GRAFICO

INQUADRAMENTO GENERALE
ORTOFOTO - ESTRATTO MAPPA - AEROFOTOGRAMMETRICO

FORMATO: TRONCHEO

SCALA: VARIE

1° FOGLIO: 05

REVISIONE	DATA	DESCRIZIONE	ESEGUITO	CONTROLLATO
01	2018 2017	Prima emissione	P.I./A.	P.I./A.

RIPRODUZIONE VIETATA - PROPRIETÀ RISERVATA - VIETATA LA COPIA ED IL RIUTILIZZO A TERZI